






KARTA ADRESOWA GMINNEJ EWIDENCJI ZABYTKÓW

<p>1. Obiekt</p> <p style="text-align: center;">Szkoła, ob. dom i świetlica</p>	<p>3. Czas powstania</p> <p style="text-align: center;">1 ćw. XX w.</p>	<p>5. Miejscowość</p> <p style="text-align: center;">Koszkowo</p>
<p>2. Zespół</p>	<p>4. Materiał</p> <p style="text-align: center;">murowany</p>	<p>6. Gmina</p> <p style="text-align: center;">Borek Wielkopolski</p>
<p>16. Plan sytuacyjny, zdjęcia</p>   	<p>7. Powiat</p> <p style="text-align: center;">gostyński</p>	
	<p>8. Województwo</p> <p style="text-align: center;">wielkopolskie</p>	
	<p>9. Adres</p> <p>kod pocztowy 63-810 Borek Wlkp. ulica Nr 7 Nr ewid. działki 68/3 Lokalizacja</p>	
	<p>10. Własność</p> <p style="text-align: center;">prywatna</p>	
	<p>11. Przeznaczenie pierwotne</p> <p style="text-align: center;">szkoła</p>	
<p>12. Użytkowanie obecne</p> <p style="text-align: center;">mieszkalne i uż. publicznej</p>		
<p>13. Informacja o ochronie</p>		
<p>14. Stan zachowania</p> <p style="text-align: center;">dobry</p>		
<p>15. Data wykonania karty</p> <p style="text-align: center;">lipiec 2017</p>		

17. Uwagi

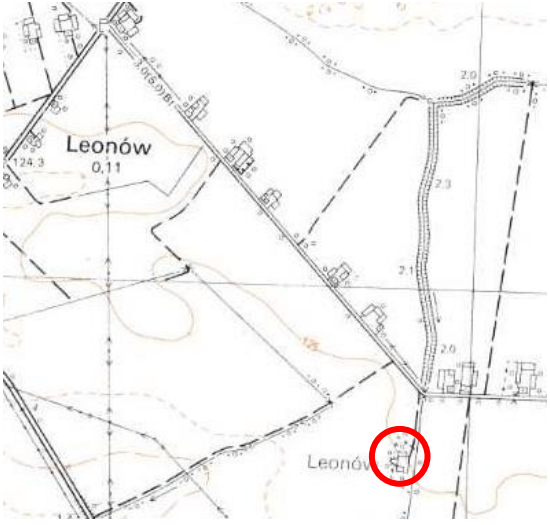

Przebudowa elewacji wraz z wymianą stolarki. Wymiana pokrycia dachu.

KARTA ADRESOWA GMINNEJ EWIDENCJI ZABYTKÓW

1. Obiekt <h2 style="text-align: center;">Dom</h2>	3. Czas powstania <h3 style="text-align: center;">lata 40. XX w.</h3>	5. Miejscowość <h2 style="text-align: center;">Leonów</h2>
2. Zespół	4. Materiał <h3 style="text-align: center;">drewniany</h3>	6. Gmina <h3 style="text-align: center;">Borek Wielkopolski</h3>
16. Plan sytuacyjny, zdjęcia 		7. Powiat <h3 style="text-align: center;">gostyński</h3>
		8. Województwo <h3 style="text-align: center;">wielkopolskie</h3>
		9. Adres kod pocztowy 63-810 Borek Wlkp. ulica Nr 17 Nr ewid. działki 98 Lokalizacja
		10. Własność prywatna
		11. Przeznaczenie pierwotne mieszkalne
		12. Użytkowanie obecne mieszkalne
		13. Informacja o ochronie
		14. Stan zachowania dobry
		15. Data wykonania karty lipiec 2017

17. Uwagi


KARTA ADRESOWA GMINNEJ EWIDENCJI ZABYTKÓW

<p>1. Obiekt</p> <p style="text-align: center;">Szkoła, ob. Zakład Aktywności Zawodowej</p>	<p>3. Czas powstania</p> <p style="text-align: center;">1 ćw. XX w.</p>	<p>5. Miejscowość</p> <p style="text-align: center;">Leonów</p>
<p>2. Zespół</p>	<p>4. Materiał</p> <p style="text-align: center;">murowany</p>	<p>6. Gmina</p> <p style="text-align: center;">Borek Wielkopolski</p>
<p>16. Plan sytuacyjny, zdjęcia</p> <div style="display: flex; justify-content: space-around;">   </div>	<p>7. Powiat</p> <p style="text-align: center;">gostyński</p>	
	<p>8. Województwo</p> <p style="text-align: center;">wielkopolskie</p>	
	<p>9. Adres</p> <p>kod pocztowy 63-810 Borek Wlkp. ulica Nr 18 Nr ewid. działki 267/1 Lokalizacja</p>	
	<p>10. Własność</p> <p style="text-align: center;">samorządowa - gminna</p>	
	<p>11. Przeznaczenie pierwotne</p> <p style="text-align: center;">szkoła</p>	
	<p>12. Użytkowanie obecne</p> <p style="text-align: center;">Zakład Aktywności Zawodowej</p>	
<p>13. Informacja o ochronie</p>		
<p>14. Stan zachowania</p> <p style="text-align: center;">dobry</p>		
<p>15. Data wykonania karty</p> <p style="text-align: center;">lipiec 2017</p>		

17. Uwagi




Przebudowa elewacji, wymiana stolarki.

KARTA ADRESOWA GMINNEJ EWIDENCJI ZABYTKÓW

<p>1. Obiekt</p> <p style="text-align: center;">Chlewnia</p>	<p>3. Czas powstania</p> <p style="text-align: center;">kon. XIX w.</p>	<p>5. Miejscowość</p> <p style="text-align: center;">Siedmiorogów Drugi</p>
<p>2. Zespół</p> <p>w zespole dworsko-folwarcznym</p>	<p>4. Materiał</p> <p style="text-align: center;">murowany</p>	<p>6. Gmina</p> <p style="text-align: center;">Borek Wielkopolski</p>
<p>16. Plan sytuacyjny, zdjęcia</p>	<p>7. Powiat</p> <p style="text-align: center;">gostyński</p>	
	<p>8. Województwo</p> <p style="text-align: center;">wielkopolskie</p>	
	<p>9. Adres</p> <p>kod pocztowy 63-810 Borek Wlkp. ulica Nr Nr ewid. działki 7/9 Lokalizacja</p>	
	<p>10. Własność</p> <p style="text-align: center;">państwowa</p>	
	<p>11. Przeznaczenie pierwotne</p> <p style="text-align: center;">inwentarskie</p>	
	<p>12. Użytkowanie obecne</p> <p style="text-align: center;">nieużytkowany</p>	
	<p>13. Informacja o ochronie</p>	
	<p>14. Stan zachowania</p> <p style="text-align: center;">zły</p>	
	<p>15. Data wykonania karty</p> <p style="text-align: center;">lipiec 2017</p>	

17. Uwagi



KARTA ADRESOWA GMINNEJ EWIDENCJI ZABYTKÓW

<p>1. Obiekt</p> <p style="text-align: center;">Dwór</p>	<p>3. Czas powstania</p> <p style="text-align: center;">1732 r.</p>	<p>5. Miejscowość</p> <p style="text-align: center;">Siedmiorogów Drugi</p>
<p>2. Zespół</p> <p>w zespole dworsko-folwarcznym</p>	<p>4. Materiał</p> <p style="text-align: center;">murowany, kryty gontem</p>	<p>6. Gmina</p> <p style="text-align: center;">Borek Wielkopolski</p>
<p>16. Plan sytuacyjny, zdjęcia</p>   	<p>7. Powiat</p> <p style="text-align: center;">gostyński</p>	
	<p>8. Województwo</p> <p style="text-align: center;">wielkopolskie</p>	
	<p>9. Adres</p> <p>kod pocztowy 63-810 Borek Wlkp. ulica Nr 1 Nr ewid. działki 7/4 Lokalizacja</p>	
	<p>10. Własność</p> <p style="text-align: center;">państwowa</p>	
	<p>11. Przeznaczenie pierwotne</p> <p style="text-align: center;">mieszkalne</p>	
<p>12. Użytkowanie obecne</p> <p style="text-align: center;">nieużytkowany</p>		
<p>13. Informacja o ochronie</p> <p style="text-align: center;">wpis do Rejestru zabytków nr: 605 data: 01.02.1957 r.</p>		
<p>14. Stan zachowania</p> <p style="text-align: center;">zły</p>		
<p>15. Data wykonania karty</p> <p style="text-align: center;">lipiec 2017</p>		

17. Uwagi



Barokowy. Kominy - k. XIX w., zmiana elewacji - l. 30' XX w.; wymiana gontu 1957 - 1958 r., remont l. 80' XX w.

KARTA ADRESOWA GMINNEJ EWIDENCJI ZABYTKÓW

<p>1. Obiekt</p> <p style="text-align: center;">Kapliczka z figurą Matki Boskiej</p>	<p>3. Czas powstania</p> <p style="text-align: center;">XIX w.</p>	<p>5. Miejscowość</p> <p style="text-align: center;">Siedmiorogów Drugi</p>
<p>2. Zespół</p>	<p>4. Materiał</p> <p style="text-align: center;">murowany</p>	<p>6. Gmina</p> <p style="text-align: center;">Borek Wielkopolski</p>
<p>16. Plan sytuacyjny, zdjęcia</p> <div style="display: flex; justify-content: space-around;">   </div>	<p>7. Powiat</p> <p style="text-align: center;">gostyński</p>	
	<p>8. Województwo</p> <p style="text-align: center;">wielkopolskie</p>	
	<p>9. Adres</p> <p>kod pocztowy 63-810 Borek Wlkp. ulica Nr Nr ewid. działki 153/2 Lokalizacja</p>	
	<p>10. Własność</p>	
	<p>11. Przeznaczenie pierwotne</p> <p style="text-align: center;">kapliczka</p>	
<p>12. Użytkowanie obecne</p> <p style="text-align: center;">kapliczka</p>		
<p>13. Informacja o ochronie</p>		
<p>14. Stan zachowania</p> <p style="text-align: center;">dobry</p>		
<p>15. Data wykonania karty</p> <p style="text-align: center;">lipiec 2017</p>		



17. Uwagi

KARTA ADRESOWA GMINNEJ EWIDENCJI ZABYTKÓW

<p>1. Obiekt</p> <p style="text-align: center;">Kapliczka z figurą św. Wawrzyńca</p>	<p>3. Czas powstania</p> <p style="text-align: center;">XIX w.</p>	<p>5. Miejscowość</p> <p style="text-align: center;">Siedmiorogów Drugi</p>
<p>2. Zespół</p>	<p>4. Materiał</p> <p style="text-align: center;">murowany</p>	<p>6. Gmina</p> <p style="text-align: center;">Borek Wielkopolski</p>
<p>16. Plan sytuacyjny, zdjęcia</p> <div style="display: flex; justify-content: space-around;">   </div>	<p>7. Powiat</p> <p style="text-align: center;">gostyński</p>	
	<p>8. Województwo</p> <p style="text-align: center;">wielkopolskie</p>	
	<p>9. Adres</p> <p>kod pocztowy 63-810 Borek Wlkp. ulica Nr Nr ewid. działki 73/13 Lokalizacja</p>	
	<p>10. Własność</p>	
	<p>11. Przeznaczenie pierwotne</p> <p style="text-align: center;">kapliczka</p>	
<p>12. Użytkowanie obecne</p> <p style="text-align: center;">kapliczka</p>		
<p>13. Informacja o ochronie</p>		
<p>14. Stan zachowania</p> <p style="text-align: center;">dobry</p>		
<p>15. Data wykonania karty</p> <p style="text-align: center;">lipiec 2017</p>		



17. Uwagi

KARTA ADRESOWA GMINNEJ EWIDENCJI ZABYTKÓW

<p>1. Obiekt</p> <p style="text-align: center;">Kapliczka</p>	<p>3. Czas powstania</p> <p style="text-align: center;">2 poł. XVIII w.</p>	<p>5. Miejscowość</p> <p style="text-align: center;">Siedmiorogów Drugi</p>
<p>2. Zespół</p> <p>w zespole dworsko-folwarcznym</p>	<p>4. Materiał</p> <p style="text-align: center;">murowany</p>	<p>6. Gmina</p> <p style="text-align: center;">Borek Wielkopolski</p>
<p>16. Plan sytuacyjny, zdjęcia</p>	<p>7. Powiat</p> <p style="text-align: center;">gostyński</p>	
	<p>8. Województwo</p> <p style="text-align: center;">wielkopolskie</p>	
	<p>9. Adres</p> <p>kod pocztowy 63-810 Borek Wlkp. ulica Nr Nr ewid. działki 7/4 Lokalizacja</p>	
	<p>10. Własność</p> <p>państwowa</p>	
	<p>11. Przeznaczenie pierwotne</p> <p>kapliczka</p>	
	<p>12. Użytkowanie obecne</p> <p>kapliczka</p>	
	<p>13. Informacja o ochronie</p> <p>wpis do Rejestru zabytków nr: 607 data: 01.02.1957 r.</p>	
	<p>14. Stan zachowania</p> <p>zły</p>	
	<p>15. Data wykonania karty</p> <p>lipiec 2017</p>	

17. Uwagi

KARTA ADRESOWA GMINNEJ EWIDENCJI ZABYTKÓW

<p>1. Obiekt</p> <p style="text-align: center;">Kuźnia</p>	<p>3. Czas powstania</p> <p style="text-align: center;">1871 r.</p>	<p>5. Miejscowość</p> <p style="text-align: center;">Siedmiorogów Drugi</p>
<p>2. Zespół</p> <p>w zespole dworsko-folwarcznym</p>	<p>4. Materiał</p> <p style="text-align: center;">murowany</p>	<p>6. Gmina</p> <p style="text-align: center;">Borek Wielkopolski</p>
<p>16. Plan sytuacyjny, zdjęcia</p> <div style="display: flex; justify-content: space-around;">   </div>	<p>7. Powiat</p> <p style="text-align: center;">gostyński</p>	
	<p>8. Województwo</p> <p style="text-align: center;">wielkopolskie</p>	
	<p>9. Adres</p> <p>kod pocztowy 63-810 Borek Wlkp. ulica Nr Nr ewid. działki 7/9 Lokalizacja</p>	
	<p>10. Własność</p> <p style="text-align: center;">państwowa</p>	
	<p>11. Przeznaczenie pierwotne</p> <p style="text-align: center;">gospodarcze</p>	
	<p>12. Użytkowanie obecne</p> <p style="text-align: center;">nieużytkowany</p>	
<p>13. Informacja o ochronie</p>		
<p>14. Stan zachowania</p> <p style="text-align: center;">zły</p>		
<p>15. Data wykonania karty</p> <p style="text-align: center;">lipiec 2017</p>		




17. Uwagi

KARTA ADRESOWA GMINNEJ EWIDENCJI ZABYTKÓW




<p>1. Obiekt</p> <p style="text-align: center;">Park</p>	<p>3. Czas powstania</p> <p style="text-align: center;">XVIII/XIX w.</p>	<p>5. Miejscowość</p> <p style="text-align: center;">Siedmiorogów Drugi</p>
<p>2. Zespół</p> <p>w zespole dworsko-folwarcznym</p>	<p>4. Materiał</p> <p style="text-align: center;">krajobrazowy</p>	<p>6. Gmina</p> <p style="text-align: center;">Borek Wielkopolski</p>
<p>16. Plan sytuacyjny, zdjęcia</p>   	<p>7. Powiat</p> <p style="text-align: center;">gostyński</p>	
	<p>8. Województwo</p> <p style="text-align: center;">wielkopolskie</p>	
	<p>9. Adres</p> <p>kod pocztowy 63-810 Borek Wlkp. ulica Nr Nr ewid. działki 7/4 Lokalizacja</p>	
	<p>10. Własność</p> <p style="text-align: center;">państwowa</p>	
	<p>11. Przeznaczenie pierwotne</p> <p style="text-align: center;">rekreacyjne</p>	
	<p>12. Użytkowanie obecne</p> <p style="text-align: center;">nieużytkowany</p>	
	<p>13. Informacja o ochronie</p> <p style="text-align: center;">wpis do Rejestru zabytków nr: 956 data: 15.01.1956 r.</p>	
<p>14. Stan zachowania</p> <p style="text-align: center;">zły</p>		
<p>15. Data wykonania karty</p> <p style="text-align: center;">lipiec 2017</p>		

17. Uwagi

KARTA ADRESOWA GMINNEJ EWIDENCJI ZABYTKÓW

<p>1. Obiekt</p> <p style="text-align: center;">Spichlerz</p>	<p>3. Czas powstania</p> <p style="text-align: center;">kon. XIX w.</p>	<p>5. Miejscowość</p> <p style="text-align: center;">Siedmiorogów Drugi</p>
<p>2. Zespół</p> <p>w zespole dworsko-folwarcznym</p>	<p>4. Materiał</p> <p style="text-align: center;">murowany</p>	<p>6. Gmina</p> <p style="text-align: center;">Borek Wielkopolski</p>
<p>16. Plan sytuacyjny, zdjęcia</p>	<p>7. Powiat</p> <p style="text-align: center;">gostyński</p>	
	<p>8. Województwo</p> <p style="text-align: center;">wielkopolskie</p>	
	<p>9. Adres</p> <p>kod pocztowy 63-810 Borek Wlkp. ulica Nr Nr ewid. działki 7/9 Lokalizacja</p>	
	<p>10. Własność</p> <p style="text-align: center;">państwowa</p>	
	<p>11. Przeznaczenie pierwotne</p> <p style="text-align: center;">magazynowe</p>	
	<p>12. Użytkowanie obecne</p> <p style="text-align: center;">nieużytkowany</p>	
	<p>13. Informacja o ochronie</p> <p style="text-align: center;">wpis do Rejestru zabytków nr: 1454/A data: 31.05.1994 r.</p>	
	<p>14. Stan zachowania</p> <p style="text-align: center;">zły</p>	
	<p>15. Data wykonania karty</p> <p style="text-align: center;">lipiec 2017</p>	
<p>17. Uwagi</p>		




KARTA ADRESOWA GMINNEJ EWIDENCJI ZABYTKÓW

<p>1. Obiekt</p> <p style="text-align: center;">Szkoła, ob. dom</p>	<p>3. Czas powstania</p> <p style="text-align: center;">kon. XIX w.</p>	<p>5. Miejscowość</p> <p style="text-align: center;">Siedmiorogów Drugi</p>
<p>2. Zespół</p>	<p>4. Materiał</p> <p style="text-align: center;">murowany</p>	<p>6. Gmina</p> <p style="text-align: center;">Borek Wielkopolski</p>
<p>16. Plan sytuacyjny, zdjęcia</p>   	<p>7. Powiat</p> <p style="text-align: center;">gostyński</p>	
	<p>8. Województwo</p> <p style="text-align: center;">wielkopolskie</p>	
	<p>9. Adres</p> <p>kod pocztowy 63-810 Borek Wlkp. ulica Nr 2 Nr ewid. działki 153/5 Lokalizacja</p>	
	<p>10. Własność</p> <p style="text-align: center;">prywatna</p>	
	<p>11. Przeznaczenie pierwotne</p> <p style="text-align: center;">szkoła</p>	
<p>12. Użytkowanie obecne</p> <p style="text-align: center;">mieszkalne</p>		
<p>13. Informacja o ochronie</p>		
<p>14. Stan zachowania</p> <p style="text-align: center;">dobry</p>		
<p>15. Data wykonania karty</p> <p style="text-align: center;">lipiec 2017</p>		

17. Uwagi




Przebudowa elewacji wraz z wymianą stolarki.

KARTA ADRESOWA GMINNEJ EWIDENCJI ZABYTKÓW

<p>1. Obiekt</p> <p style="text-align: center;">Cmentarz ewangelicki</p>	<p>3. Czas powstania</p> <p style="text-align: center;">2 poł. XIX w.</p>	<p>5. Miejscowość</p> <p style="text-align: center;">Siedmiorogów Pierwszy</p>
<p>2. Zespół</p>	<p>4. Materiał</p>	<p>6. Gmina</p> <p style="text-align: center;">Borek Wielkopolski</p>
<p>16. Plan sytuacyjny, zdjęcia</p> <div style="display: flex; justify-content: space-around;">    </div>	<p>7. Powiat</p> <p style="text-align: center;">gostyński</p>	
	<p>8. Województwo</p> <p style="text-align: center;">wielkopolskie</p>	
	<p>9. Adres</p> <p>kod pocztowy 63-810 Borek Wlkp. ulica Nr Nr ewid. działki 85 Lokalizacja</p>	
	<p>10. Własność</p> <p style="text-align: center;">samorządowa - gminna</p>	
	<p>11. Przeznaczenie pierwotne</p> <p style="text-align: center;">cmentarz</p>	
<p>12. Użytkowanie obecne</p> <p style="text-align: center;">nieużytkowany</p>		
<p>13. Informacja o ochronie</p>		
<p>14. Stan zachowania</p> <p style="text-align: center;">zły</p>		
<p>15. Data wykonania karty</p> <p style="text-align: center;">lipiec 2017</p>		

17. Uwagi



KARTA ADRESOWA GMINNEJ EWIDENCJI ZABYTKÓW

1. Obiekt Dom	3. Czas powstania pocz. XX w.	5. Miejscowość Siedmiorogów Pierwszy
2. Zespół	4. Materiał murowany	6. Gmina Borek Wielkopolski
16. Plan sytuacyjny, zdjęcia	7. Powiat gostyński	
	8. Województwo wielkopolskie	
	9. Adres kod pocztowy 63-810 Borek Wlkp. ulica Nr 1 Nr ewid. działki 22 Lokalizacja	
	10. Własność prywatna	
	11. Przeznaczenie pierwotne mieszkalne	
	12. Użytkowanie obecne mieszkalne	
	13. Informacja o ochronie	
	14. Stan zachowania dostateczny	
	15. Data wykonania karty lipiec 2017	

17. Uwagi




Wymiana stolarki

KARTA ADRESOWA GMINNEJ EWIDENCJI ZABYTKÓW

<p>1. Obiekt</p> <p style="text-align: center;">Dom</p>	<p>3. Czas powstania</p> <p style="text-align: center;">1 ćw. XX w.</p>	<p>5. Miejscowość</p> <p style="text-align: center;">Siedmiorogów Pierwszy</p>
<p>2. Zespół</p>	<p>4. Materiał</p> <p style="text-align: center;">murowany</p>	<p>6. Gmina</p> <p style="text-align: center;">Borek Wielkopolski</p>
<p>16. Plan sytuacyjny, zdjęcia</p> <div style="display: flex;"> <div style="flex: 1;">  </div> <div style="flex: 2;">  </div> </div>	<p>7. Powiat</p> <p style="text-align: center;">gostyński</p>	
	<p>8. Województwo</p> <p style="text-align: center;">wielkopolskie</p>	
	<p>9. Adres</p> <p>kod pocztowy 63-810 Borek Wlkp. ulica Nr 19 Nr ewid. działki 81/2 Lokalizacja</p>	
	<p>10. Własność</p> <p>prywatna</p>	
	<p>11. Przeznaczenie pierwotne</p> <p>mieszkalne</p>	
	<p>12. Użytkowanie obecne</p> <p>mieszkalny</p>	
<p>13. Informacja o ochronie</p>		
<p>14. Stan zachowania</p> <p>dostateczny</p>		
<p>15. Data wykonania karty</p> <p>lipiec 2017</p>		



17. Uwagi

KARTA ADRESOWA GMINNEJ EWIDENCJI ZABYTKÓW

1. Obiekt Dom	3. Czas powstania 4 ćw. XIX w.	5. Miejscowość Siedmiorogów Pierwszy
2. Zespół	4. Materiał szachulec	6. Gmina Borek Wielkopolski
16. Plan sytuacyjny, zdjęcia   	7. Powiat gostyński	
	8. Województwo wielkopolskie	
	9. Adres kod pocztowy 63-810 Borek Wlkp. ulica Nr 20 Nr ewid. działki 80 Lokalizacja	
	10. Własność prywatna	
	11. Przeznaczenie pierwotne mieszkalne	
12. Użytkowanie obecne nieużytkowany		
13. Informacja o ochronie		
14. Stan zachowania zły		
15. Data wykonania karty lipiec 2017		



17. Uwagi

KARTA ADRESOWA GMINNEJ EWIDENCJI ZABYTKÓW




<p>1. Obiekt</p> <p style="text-align: center;">Spichlerz</p>	<p>3. Czas powstania</p> <p style="text-align: center;">1 ćw. XX w.</p>	<p>5. Miejscowość</p> <p style="text-align: center;">Siedmiorogów Pierwszy</p>
<p>2. Zespół</p>	<p>4. Materiał</p> <p style="text-align: center;">murowany</p>	<p>6. Gmina</p> <p style="text-align: center;">Borek Wielkopolski</p>
<p>16. Plan sytuacyjny, zdjęcia</p> <div style="display: flex; justify-content: space-around;">   </div>	<p>7. Powiat</p> <p style="text-align: center;">gostyński</p>	
	<p>8. Województwo</p> <p style="text-align: center;">wielkopolskie</p>	
	<p>9. Adres</p> <p>kod pocztowy 63-810 Borek Wlkp. ulica Nr 33 Nr ewid. działki 40/1 Lokalizacja</p>	
	<p>10. Własność</p> <p>prywatna</p>	
	<p>11. Przeznaczenie pierwotne</p> <p>magazynowe</p>	
<p>12. Użytkowanie obecne</p> <p>gospodarcze</p>		
<p>13. Informacja o ochronie</p>		
<p>14. Stan zachowania</p> <p>dostateczny</p>		
<p>15. Data wykonania karty</p> <p>lipiec 2017</p>		

17. Uwagi

KARTA ADRESOWA GMINNEJ EWIDENCJI ZABYTKÓW

<p>1. Obiekt</p> <p style="text-align: center;">Dom</p>	<p>3. Czas powstania</p> <p style="text-align: center;">2 poł. XIX w.</p>	<p>5. Miejscowość</p> <p style="text-align: center;">Skoków</p>
<p>2. Zespół</p>	<p>4. Materiał</p> <p style="text-align: center;">Gliniany, murowany</p>	<p>6. Gmina</p> <p style="text-align: center;">Borek Wielkopolski</p>
<p>16. Plan sytuacyjny, zdjęcia</p>	<p>7. Powiat</p> <p style="text-align: center;">gostyński</p>	
	<p>8. Województwo</p> <p style="text-align: center;">wielkopolskie</p>	
	<p>9. Adres</p> <p>kod pocztowy 63-810 Borek Wlkp. ulica Nr 3 Nr ewid. działki Lokalizacja</p>	
	<p>10. Własność</p> <p style="text-align: center;">prywatna</p>	
	<p>11. Przeznaczenie pierwotne</p> <p style="text-align: center;">mieszkalne</p>	
	<p>12. Użytkowanie obecne</p> <p style="text-align: center;">nieużytkowany</p>	
	<p>13. Informacja o ochronie</p>	
	<p>14. Stan zachowania</p> <p style="text-align: center;">zły</p>	
	<p>15. Data wykonania karty</p> <p style="text-align: center;">lipiec 2017</p>	
<p>17. Uwagi</p>		

KARTA ADRESOWA GMINNEJ EWIDENCJI ZABYTKÓW

<p>1. Obiekt</p> <p style="text-align: center;">Cmentarz ewangelicki</p>	<p>3. Czas powstania</p> <p style="text-align: center;">XIX w.</p>	<p>5. Miejscowość</p> <p style="text-align: center;">Strumiany</p>
<p>2. Zespół</p>	<p>4. Materiał</p>	<p>6. Gmina</p> <p style="text-align: center;">Borek Wielkopolski</p>
<p>16. Plan sytuacyjny, zdjęcia</p> 	<p>7. Powiat</p> <p style="text-align: center;">gostyński</p>	
	<p>8. Województwo</p> <p style="text-align: center;">wielkopolskie</p>	
	<p>9. Adres</p> <p>kod pocztowy 63-810 Borek Wlkp.</p> <p>ulica</p> <p>Nr</p>	
	<p>Nr ewid. działki 59</p> <p>Lokalizacja</p>	
	<p>10. Własność</p> <p>państwowa, adm. gminna</p>	
	<p>11. Przeznaczenie pierwotne</p> <p>cmentarz</p>	
	<p>12. Użytkowanie obecne</p> <p>nieużytkowany</p>	
	<p>13. Informacja o ochronie</p>	
	<p>14. Stan zachowania</p> <p>zły</p>	
	<p>15. Data wykonania karty</p> <p>lipiec 2017</p>	

17. Uwagi



KARTA ADRESOWA GMINNEJ EWIDENCJI ZABYTKÓW

1. Obiekt <p style="text-align: center;">Szkoła, ob. dom</p>	3. Czas powstania <p style="text-align: center;">pocz. XX w.</p>	5. Miejscowość <p style="text-align: center;">Strumiany</p>
2. Zespół	4. Materiał <p style="text-align: center;">murowany, szachulec</p>	6. Gmina <p style="text-align: center;">Borek Wielkopolski</p>
16. Plan sytuacyjny, zdjęcia  	7. Powiat <p style="text-align: center;">gostyński</p>	
	8. Województwo <p style="text-align: center;">wielkopolskie</p>	
	9. Adres kod pocztowy 63-810 Borek Wlkp. ulica Nr 31 Nr ewid. działki 3/2 Lokalizacja	
	10. Własność <p style="text-align: center;">prywatna</p>	
	11. Przeznaczenie pierwotne <p style="text-align: center;">szkoła</p>	
12. Użytkowanie obecne <p style="text-align: center;">mieszkalny</p>		
13. Informacja o ochronie		
14. Stan zachowania <p style="text-align: center;">dostateczny</p>		
15. Data wykonania karty <p style="text-align: center;">lipiec 2017</p>		

17. Uwagi

Wymiana stolarki.

KARTA ADRESOWA GMINNEJ EWIDENCJI ZABYTKÓW

1. Obiekt Dom	3. Czas powstania ok. poł. XIX w.	5. Miejscowość Stuzianna
2. Zespół	4. Materiał gliniany	6. Gmina Borek Wielkopolski
16. Plan sytuacyjny, zdjęcia  	7. Powiat gostyński	
	8. Województwo wielkopolskie	
	9. Adres kod pocztowy 63-810 Borek Wlkp. ulica Nr 20 Nr ewid. działki 121/1 Lokalizacja	
	10. Własność prywatna	
	11. Przeznaczenie pierwotne mieszkalne	
	12. Użytkowanie obecne mieszkalne	
13. Informacja o ochronie		
14. Stan zachowania zły		
15. Data wykonania karty lipiec 2017		



17. Uwagi

KARTA ADRESOWA GMINNEJ EWIDENCJI ZABYTKÓW

<p>1. Obiekt</p> <p style="text-align: center;">Kapliczka z figurą Chrystusa</p>	<p>3. Czas powstania</p>	<p>5. Miejscowość</p> <p style="text-align: center;">Trzecianów</p>
<p>2. Zespół</p>	<p>4. Materiał</p> <p style="text-align: center;">murowany</p>	<p>6. Gmina</p> <p style="text-align: center;">Borek Wielkopolski</p>
<p>16. Plan sytuacyjny, zdjęcia</p> <div style="display: flex; justify-content: space-around;">   </div>	<p>7. Powiat</p> <p style="text-align: center;">gostyński</p>	
	<p>8. Województwo</p> <p style="text-align: center;">wielkopolskie</p>	
	<p>9. Adres</p> <p>kod pocztowy 63-810 Borek Wlkp.</p> <p>ulica</p> <p>Nr</p> <p>Nr ewid. działki</p> <p>Lokalizacja</p>	
	<p>10. Własność</p>	
	<p>11. Przeznaczenie pierwotne</p> <p>kapliczka</p>	
<p>12. Użytkowanie obecne</p> <p>kapliczka</p>		
<p>13. Informacja o ochronie</p>		
<p>14. Stan zachowania</p> <p>dobry</p>		
<p>15. Data wykonania karty</p> <p>lipiec 2017</p>		




17. Uwagi

KARTA ADRESOWA GMINNEJ EWIDENCJI ZABYTKÓW

<p>1. Obiekt</p> <p style="text-align: center;">Budynek gospodarczy</p>	<p>3. Czas powstania</p> <p style="text-align: center;">kon. XIX w.</p>	<p>5. Miejscowość</p> <p style="text-align: center;">Wycisłowo</p>
<p>2. Zespół</p> <p>przy szkole podstawowej</p>	<p>4. Materiał</p> <p style="text-align: center;">szachulec</p>	<p>6. Gmina</p> <p style="text-align: center;">Borek Wielkopolski</p>
<p>16. Plan sytuacyjny, zdjęcia</p> <div style="display: flex; justify-content: space-around;">   </div>	<p>7. Powiat</p> <p style="text-align: center;">gostyński</p>	
	<p>8. Województwo</p> <p style="text-align: center;">wielkopolskie</p>	
	<p>9. Adres</p> <p>kod pocztowy 63-810 Borek Wlkp. ulica Nr 66 Nr ewid. działki 30/3 Lokalizacja</p>	
	<p>10. Własność</p> <p>prywatna</p>	
	<p>11. Przeznaczenie pierwotne</p> <p>gospodarcze</p>	
<p>12. Użytkowanie obecne</p> <p>gospodarcze</p>		
<p>13. Informacja o ochronie</p>		
<p>14. Stan zachowania</p> <p>dobry</p>		
<p>15. Data wykonania karty</p> <p>lipiec 2017</p>		


17. Uwagi
 Wymiana pokrycia dachu.

KARTA ADRESOWA GMINNEJ EWIDENCJI ZABYTKÓW

<p>1. Obiekt</p> <p style="text-align: center;">Obora</p>	<p>3. Czas powstania</p> <p style="text-align: center;">2 poł. XIX w.</p>	<p>5. Miejscowość</p> <p style="text-align: center;">Wygoda</p>
<p>2. Zespół</p> <p>w zespole folwarcznym</p>	<p>4. Materiał</p> <p style="text-align: center;">murowany</p>	<p>6. Gmina</p> <p style="text-align: center;">Borek Wielkopolski</p>
<p>16. Plan sytuacyjny, zdjęcia</p>   	<p>7. Powiat</p> <p style="text-align: center;">gostyński</p>	
	<p>8. Województwo</p> <p style="text-align: center;">wielkopolskie</p>	
<p>9. Adres</p> <p>kod pocztowy 63-810 Borek Wlkp. ulica Nr Nr ewid. działki 380/1 Lokalizacja</p>		
<p>10. Własność</p> <p style="text-align: center;">państwowa</p>		
<p>11. Przeznaczenie pierwotne</p> <p style="text-align: center;">inwentarskie</p>		
<p>12. Użytkowanie obecne</p> <p style="text-align: center;">inwentarskie</p>		
<p>13. Informacja o ochronie</p>		
<p>14. Stan zachowania</p> <p style="text-align: center;">dostateczny</p>		
<p>15. Data wykonania karty</p> <p style="text-align: center;">lipiec 2017</p>		

17. Uwagi
 Przebudowana w I. 30. XX w. Wymiana pokrycia dachu.

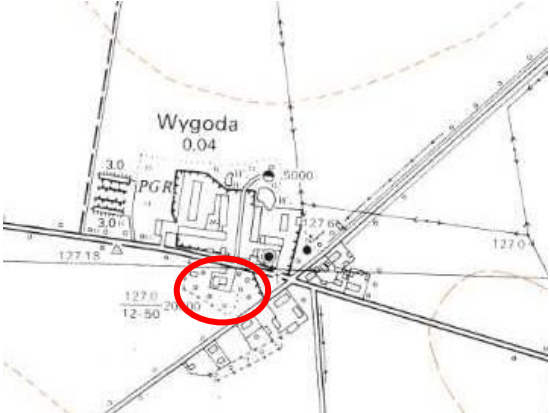

KARTA ADRESOWA GMINNEJ EWIDENCJI ZABYTKÓW

<p>1. Obiekt</p> <p style="text-align: center;">Obora</p>	<p>3. Czas powstania</p> <p style="text-align: center;">2 poł. XIX w.</p>	<p>5. Miejscowość</p> <p style="text-align: center;">Wygoda</p>
<p>2. Zespół</p> <p>w zespole folwarcznym</p>	<p>4. Materiał</p> <p style="text-align: center;">murowany</p>	<p>6. Gmina</p> <p style="text-align: center;">Borek Wielkopolski</p>
<p>16. Plan sytuacyjny, zdjęcia</p> <div style="display: flex; justify-content: space-around;">   </div>	<p>7. Powiat</p> <p style="text-align: center;">gostyński</p>	
	<p>8. Województwo</p> <p style="text-align: center;">wielkopolskie</p>	
	<p>9. Adres</p> <p>kod pocztowy 63-810 Borek Wlkp. ulica Nr Nr ewid. działki 380/1 Lokalizacja</p>	
	<p>10. Własność</p> <p style="text-align: center;">państwowa</p>	
	<p>11. Przeznaczenie pierwotne</p> <p style="text-align: center;">inwentarskie</p>	
<p>12. Użytkowanie obecne</p> <p style="text-align: center;">inwentarskie</p>		
<p>13. Informacja o ochronie</p>		
<p>14. Stan zachowania</p> <p style="text-align: center;">dostateczny</p>		
<p>15. Data wykonania karty</p> <p style="text-align: center;">lipiec 2017</p>		

17. Uwagi

Przebudowana w I. 30. XX w. Wymiana pokrycia dachu.

KARTA ADRESOWA GMINNEJ EWIDENCJI ZABYTKÓW

<p>1. Obiekt</p> <p style="text-align: center;">Pozostałości parku</p>	<p>3. Czas powstania</p> <p style="text-align: center;">pocz. XX w.</p>	<p>5. Miejscowość</p> <p style="text-align: center;">Wygoda</p>
<p>2. Zespół</p> <p>w zespole folwarcznym</p>	<p>4. Materiał</p> <p style="text-align: center;">krajobrazowy</p>	<p>6. Gmina</p> <p style="text-align: center;">Borek Wielkopolski</p>
<p>16. Plan sytuacyjny, zdjęcia</p>   	<p>7. Powiat</p> <p style="text-align: center;">gostyński</p>	
	<p>8. Województwo</p> <p style="text-align: center;">wielkopolskie</p>	
<p>9. Adres</p> <p>kod pocztowy 63-810 Borek Wlkp. ulica Nr Nr ewid. działki 388/7, 388/8, 388/9 Lokalizacja</p>	<p>10. Własność</p> <p>prywatna</p>	
<p>11. Przeznaczenie pierwotne</p> <p>park</p>	<p>12. Użytkowanie obecne</p> <p>park - resztówka</p>	
<p>13. Informacja o ochronie</p> <p>.</p>	<p>14. Stan zachowania</p> <p>zły</p>	
<p>15. Data wykonania karty</p> <p>lipiec 2017</p>	<p>17. Uwagi</p>	



KARTA ADRESOWA GMINNEJ EWIDENCJI ZABYTKÓW

<p>1. Obiekt</p> <p style="text-align: center;">Rządcówka</p>	<p>3. Czas powstania</p> <p style="text-align: center;">3 ćw. XIX w.</p>	<p>5. Miejscowość</p> <p style="text-align: center;">Wygoda</p>
<p>2. Zespół</p> <p>w zespole folwarcznym</p>	<p>4. Materiał</p> <p style="text-align: center;">murowany</p>	<p>6. Gmina</p> <p style="text-align: center;">Borek Wielkopolski</p>
<p>16. Plan sytuacyjny, zdjęcia</p> <div style="display: flex; justify-content: space-around;">    </div>	<p>7. Powiat</p> <p style="text-align: center;">gostyński</p>	
	<p>8. Województwo</p> <p style="text-align: center;">wielkopolskie</p>	
	<p>9. Adres</p> <p>kod pocztowy 63-810 Borek Wlkp. ulica Nr 1 Nr ewid. działki 388/8 Lokalizacja</p>	
	<p>10. Własność</p> <p>prywatna</p>	
	<p>11. Przeznaczenie pierwotne</p> <p>mieszkalne</p>	
<p>12. Użytkowanie obecne</p> <p>nieużytkowany</p>		
<p>13. Informacja o ochronie</p> <p>wpis do Rejestru zabytków nr: 1497/A data: 22.06.1994 r.</p>		
<p>14. Stan zachowania</p> <p>zły</p>		
<p>15. Data wykonania karty</p> <p>lipiec 2017</p>		

17. Uwagi



Wymiana pokrycia dachu.

KARTA ADRESOWA GMINNEJ EWIDENCJI ZABYTKÓW

<p>1. Obiekt</p> <p style="text-align: center;">Spichlerz</p>	<p>3. Czas powstania</p> <p style="text-align: center;">I. 30. XX w.</p>	<p>5. Miejscowość</p> <p style="text-align: center;">Wygoda</p>
<p>2. Zespół</p> <p>w zespole folwarcznym</p>	<p>4. Materiał</p> <p style="text-align: center;">murowany</p>	<p>6. Gmina</p> <p style="text-align: center;">Borek Wielkopolski</p>
<p>16. Plan sytuacyjny, zdjęcia</p> <div style="display: flex; justify-content: space-around;">   </div>	<p>7. Powiat</p> <p style="text-align: center;">gostyński</p>	
	<p>8. Województwo</p> <p style="text-align: center;">wielkopolskie</p>	
	<p>9. Adres</p> <p>kod pocztowy 63-810 Borek Wlkp. ulica Nr Nr ewid. działki 380/1 Lokalizacja</p>	
	<p>10. Własność</p> <p style="text-align: center;">państwowa</p>	
	<p>11. Przeznaczenie pierwotne</p> <p style="text-align: center;">magazynowe</p>	
<p>12. Użytkowanie obecne</p> <p style="text-align: center;">magazynowo-administracyjny</p>		
<p>13. Informacja o ochronie</p>		
<p>14. Stan zachowania</p> <p style="text-align: center;">dostateczny</p>		
<p>15. Data wykonania karty</p> <p style="text-align: center;">lipiec 2017</p>		


17. Uwagi

KARTA ADRESOWA GMINNEJ EWIDENCJI ZABYTKÓW

<p>1. Obiekt</p> <p style="text-align: center;">Biuro administratora</p>	<p>3. Czas powstania</p> <p style="text-align: center;">kon. XIX w.</p>	<p>5. Miejscowość</p> <p style="text-align: center;">Zalesie</p>
<p>2. Zespół</p> <p>w zespole pałacowo-folwarcznym</p>	<p>4. Materiał</p> <p style="text-align: center;">murowany</p>	<p>6. Gmina</p> <p style="text-align: center;">Borek Wielkopolski</p>
<p>16. Plan sytuacyjny, zdjęcia</p>	<p>7. Powiat</p> <p style="text-align: center;">gostyński</p>	
	<p>8. Województwo</p> <p style="text-align: center;">wielkopolskie</p>	
	<p>9. Adres</p> <p>kod pocztowy 63-810 Borek Wlkp. ulica Nr Nr ewid. działki 345/3 Lokalizacja</p>	
	<p>10. Własność</p> <p>państwowa</p>	
	<p>11. Przeznaczenie pierwotne</p> <p>administracyjny</p>	
	<p>12. Użytkowanie obecne</p> <p>nieużytkowany</p>	
	<p>13. Informacja o ochronie</p>	
	<p>14. Stan zachowania</p> <p>zły</p>	
	<p>15. Data wykonania karty</p> <p>lipiec 2017</p>	

17. Uwagi

KARTA ADRESOWA GMINNEJ EWIDENCJI ZABYTKÓW

<p>1. Obiekt</p> <p style="text-align: center;">Brama wjazdowa</p>	<p>3. Czas powstania</p> <p style="text-align: center;">3 ćw. XIX w.</p>	<p>5. Miejscowość</p> <p style="text-align: center;">Zalesie</p>
<p>2. Zespół</p> <p>w zespole pałacowo-folwarcznym</p>	<p>4. Materiał</p> <p style="text-align: center;">murowany</p>	<p>6. Gmina</p> <p style="text-align: center;">Borek Wielkopolski</p>
<p>16. Plan sytuacyjny, zdjęcia</p>	<p>7. Powiat</p> <p style="text-align: center;">gostyński</p>	
	<p>8. Województwo</p> <p style="text-align: center;">wielkopolskie</p>	
	<p>9. Adres</p> <p>kod pocztowy 63-810 Borek Wlkp. ulica Nr Nr ewid. działki 368/2 Lokalizacja</p>	
	<p>10. Własność</p> <p>prywatna</p>	
	<p>11. Przeznaczenie pierwotne</p> <p>brama</p>	
	<p>12. Użytkowanie obecne</p> <p>brama</p>	
	<p>13. Informacja o ochronie</p> <p>wpis do Rejestru zabytków nr: 1400/A data: 31.05.1994 r.</p>	
	<p>14. Stan zachowania</p> <p>bardzo dobry</p>	
	<p>15. Data wykonania karty</p> <p>lipiec 2017</p>	

17. Uwagi



KARTA ADRESOWA GMINNEJ EWIDENCJI ZABYTKÓW

<p>1. Obiekt</p> <p style="text-align: center;">Chlewnia</p>	<p>3. Czas powstania</p> <p style="text-align: center;">1 ćw. XX w.</p>	<p>5. Miejscowość</p> <p style="text-align: center;">Zalesie</p>
<p>2. Zespół</p> <p>w zespole pałacowo-folwarcznym</p>	<p>4. Materiał</p> <p style="text-align: center;">murowany</p>	<p>6. Gmina</p> <p style="text-align: center;">Borek Wielkopolski</p>
<p>16. Plan sytuacyjny, zdjęcia</p>	<p>7. Powiat</p> <p style="text-align: center;">gostyński</p>	
	<p>8. Województwo</p> <p style="text-align: center;">wielkopolskie</p>	
	<p>9. Adres</p> <p>kod pocztowy 63-810 Borek Wlkp.</p> <p>ulica</p> <p>Nr</p>	
	<p>Nr ewid. działki 345/3</p> <p>Lokalizacja</p>	
	<p>10. Własność</p> <p style="text-align: center;">państwowa</p>	
	<p>11. Przeznaczenie pierwotne</p> <p style="text-align: center;">inwentarskie</p>	
	<p>12. Użytkowanie obecne</p> <p style="text-align: center;">gospodarcze</p>	
	<p>13. Informacja o ochronie</p>	
	<p>14. Stan zachowania</p> <p style="text-align: center;">dostateczny</p>	
	<p>15. Data wykonania karty</p> <p style="text-align: center;">lipiec 2017</p>	

17. Uwagi



Wymiana pokrycia dachu.

KARTA ADRESOWA GMINNEJ EWIDENCJI ZABYTKÓW

<p>1. Obiekt</p> <p style="text-align: center;">Kapliczka z figurą św. Jana Chrzciciela</p>	<p>3. Czas powstania</p> <p style="text-align: center;">XIX/XX w.</p>	<p>5. Miejscowość</p> <p style="text-align: center;">Zalesie</p>
<p>2. Zespół</p>	<p>4. Materiał</p> <p style="text-align: center;">murowany</p>	<p>6. Gmina</p> <p style="text-align: center;">Borek Wielkopolski</p>
<p>16. Plan sytuacyjny, zdjęcia</p> <div style="display: flex; align-items: center;">   </div>	<p>7. Powiat</p> <p style="text-align: center;">gostyński</p>	
		<p>8. Województwo</p> <p style="text-align: center;">wielkopolskie</p>
		<p>9. Adres</p> <p>kod pocztowy 63-810 Borek Wlkp. ulica Nr Nr ewid. działki Lokalizacja</p>
		<p>10. Własność</p>
		<p>11. Przeznaczenie pierwotne</p> <p>kapliczka</p>
		<p>12. Użytkowanie obecne</p> <p>kapliczka</p>
		<p>13. Informacja o ochronie</p>
		<p>14. Stan zachowania</p> <p>dostateczny</p>
		<p>15. Data wykonania karty</p> <p>lipiec 2017</p>




17. Uwagi

KARTA ADRESOWA GMINNEJ EWIDENCJI ZABYTKÓW

<p>1. Obiekt</p> <p style="text-align: center;">Kapliczka</p>	<p>3. Czas powstania</p> <p style="text-align: center;">XVIII w.</p>	<p>5. Miejscowość</p> <p style="text-align: center;">Zalesie</p>
<p>2. Zespół</p>	<p>4. Materiał</p> <p style="text-align: center;">murowany</p>	<p>6. Gmina</p> <p style="text-align: center;">Borek Wielkopolski</p>
<p>16. Plan sytuacyjny, zdjęcia</p>  	<p>7. Powiat</p> <p style="text-align: center;">gostyński</p>	
	<p>8. Województwo</p> <p style="text-align: center;">wielkopolskie</p>	
	<p>9. Adres</p> <p>kod pocztowy 63-810 Borek Wlkp. ulica Nr Nr ewid. działki 332 Lokalizacja</p>	
	<p>10. Własność</p>	
	<p>11. Przeznaczenie pierwotne</p> <p>kapliczka</p>	
	<p>12. Użytkowanie obecne</p> <p>kapliczka</p>	
<p>13. Informacja o ochronie</p> <p>wpis do Rejestru zabytków nr: 615 data: 11.02.1957 r.</p>		
<p>14. Stan zachowania</p> <p>dostateczny</p>		
<p>15. Data wykonania karty</p> <p>lipiec 2017</p>		

17. Uwagi

KARTA ADRESOWA GMINNEJ EWIDENCJI ZABYTKÓW

<p>1. Obiekt</p> <p style="text-align: center;">Obora</p>	<p>3. Czas powstania</p> <p style="text-align: center;">1902 r.</p>	<p>5. Miejscowość</p> <p style="text-align: center;">Zalesie</p>
<p>2. Zespół</p> <p>w zespole pałacowo-folwarcznym</p>	<p>4. Materiał</p> <p style="text-align: center;">murowany</p>	<p>6. Gmina</p> <p style="text-align: center;">Borek Wielkopolski</p>
<p>16. Plan sytuacyjny, zdjęcia</p>	<p>7. Powiat</p> <p style="text-align: center;">gostyński</p>	
	<p>8. Województwo</p> <p style="text-align: center;">wielkopolskie</p>	
	<p>9. Adres</p> <p>kod pocztowy 63-810 Borek Wlkp. ulica Nr Nr ewid. działki 343/2 Lokalizacja</p>	
	<p>10. Własność</p> <p style="text-align: center;">państwowa</p> <p>11. Przeznaczenie pierwotne</p> <p style="text-align: center;">inwentarskie</p> <p>12. Użytkowanie obecne</p> <p style="text-align: center;">nieużytkowany</p> <p>13. Informacja o ochronie</p>	
<p>17. Uwagi</p>	<p>14. Stan zachowania</p> <p style="text-align: center;">zły</p> <p>15. Data wykonania karty</p> <p style="text-align: center;">lipiec 2017</p>	

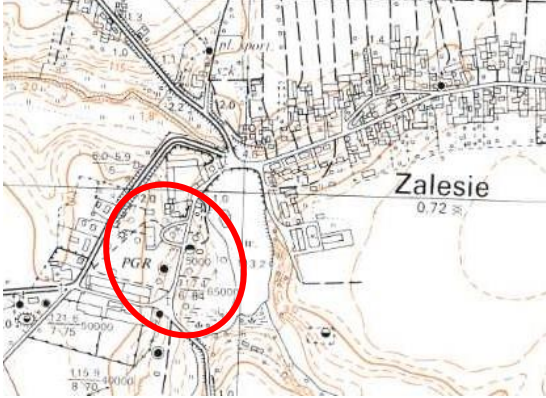


KARTA ADRESOWA GMINNEJ EWIDENCJI ZABYTKÓW

<p>1. Obiekt</p> <p style="text-align: center;">Oficyna</p>	<p>3. Czas powstania</p> <p style="text-align: center;">1835 r.</p>	<p>5. Miejscowość</p> <p style="text-align: center;">Zalesie</p>
<p>2. Zespół</p> <p>w zespole pałacowo-folwarcznym</p>	<p>4. Materiał</p> <p style="text-align: center;">murowany</p>	<p>6. Gmina</p> <p style="text-align: center;">Borek Wielkopolski</p>
<p>16. Plan sytuacyjny, zdjęcia</p>	<p>7. Powiat</p> <p style="text-align: center;">gostyński</p>	
	<p>8. Województwo</p> <p style="text-align: center;">wielkopolskie</p>	
	<p>9. Adres</p> <p>kod pocztowy 63-810 Borek Wlkp. ulica Nr 74 Nr ewid. działki 345/2 Lokalizacja</p>	
	<p>10. Własność</p> <p>prywatna</p>	
<p>11. Przeznaczenie pierwotne</p> <p>mieszkalne</p>		
<p>12. Użytkowanie obecne</p> <p>mieszkalne</p>		
<p>13. Informacja o ochronie</p> <p>wpis do Rejestru zabytków nr: 614 data: 11.02.1957 r.</p>		
<p>14. Stan zachowania</p> <p>bardzo dobry</p>		
<p>15. Data wykonania karty</p> <p>lipiec 2017</p>		




17. Uwagi

Remont 1957 - 1959 r., 1978 r., 2004-05 r.

KARTA ADRESOWA GMINNEJ EWIDENCJI ZABYTKÓW

<p>1. Obiekt</p> <p style="text-align: center;">Park</p>	<p>3. Czas powstania</p> <p style="text-align: center;">1 poł. XIX w.</p>	<p>5. Miejscowość</p> <p style="text-align: center;">Zalesie</p>
<p>2. Zespół</p> <p>w zespole pałacowo-folwarcznym</p>	<p>4. Materiał</p> <p style="text-align: center;">krajobrazowy</p>	<p>6. Gmina</p> <p style="text-align: center;">Borek Wielkopolski</p>
<p>16. Plan sytuacyjny, zdjęcia</p>	<p>7. Powiat</p> <p style="text-align: center;">gostyński</p>	
	<p>8. Województwo</p> <p style="text-align: center;">wielkopolskie</p>	
	<p>9. Adres</p> <p>kod pocztowy 63-810 Borek Wlkp. ulica Nr Nr ewid. działki 344/1,368/2,348/1,349/1 Lokalizacja</p>	
	<p>10. Własność</p> <p>prywatna</p>	
<p>11. Przeznaczenie pierwotne</p> <p>mieszkalne</p>		
<p>12. Użytkowanie obecne</p> <p>mieszkalne</p>		
<p>13. Informacja o ochronie</p> <p>wpis do Rejestru zabytków nr: 966/A data: 12.02.1979 r.</p>		
<p>14. Stan zachowania</p> <p>bardzo dobry</p>		
<p>15. Data wykonania karty</p> <p>lipiec 2017</p>		
<p>17. Uwagi</p>		




KARTA ADRESOWA GMINNEJ EWIDENCJI ZABYTKÓW

<p>1. Obiekt</p> <p style="text-align: center;">Pałac</p>	<p>3. Czas powstania</p> <p style="text-align: center;">1875 r.</p>	<p>5. Miejscowość</p> <p style="text-align: center;">Zalesie</p>
<p>2. Zespół</p> <p>w zespole pałacowo-folwarcznym</p>	<p>4. Materiał</p> <p style="text-align: center;">murowany</p>	<p>6. Gmina</p> <p style="text-align: center;">Borek Wielkopolski</p>
<p>16. Plan sytuacyjny, zdjęcia</p>	<p>7. Powiat</p> <p style="text-align: center;">gostyński</p>	
	<p>8. Województwo</p> <p style="text-align: center;">wielkopolskie</p>	
	<p>9. Adres</p> <p>kod pocztowy 63-810 Borek Wlkp. ulica Nr 75 Nr ewid. działki 344/1 Lokalizacja</p>	
	<p>10. Własność</p> <p>prywatna</p>	
	<p>11. Przeznaczenie pierwotne</p> <p>mieszkalne</p>	
	<p>12. Użytkowanie obecne</p> <p>mieszkalne</p>	
	<p>13. Informacja o ochronie</p> <p>wpis do Rejestru zabytków nr: 1383 data: 23.02.1973 r.</p>	
	<p>14. Stan zachowania</p> <p>bardzo dobry</p>	
	<p>15. Data wykonania karty</p> <p>lipiec 2017</p>	


17. Uwagi

Remont kapitalny 2006-10 r.

KARTA ADRESOWA GMINNEJ EWIDENCJI ZABYTKÓW

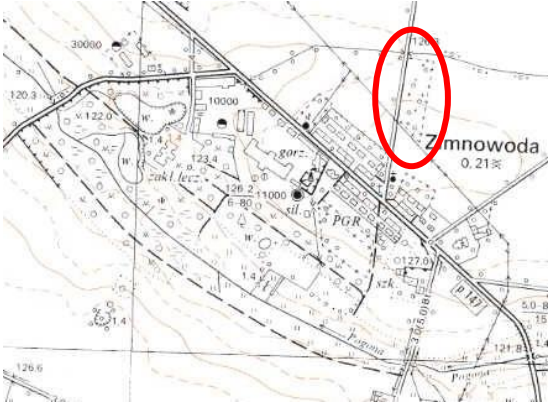

<p>1. Obiekt</p> <p style="text-align: center;">Spichlerz</p>	<p>3. Czas powstania</p> <p style="text-align: center;">1883 r.</p>	<p>5. Miejscowość</p> <p style="text-align: center;">Zalesie</p>
<p>2. Zespół</p> <p>w zespole pałacowo-folwarcznym</p>	<p>4. Materiał</p> <p style="text-align: center;">murowany</p>	<p>6. Gmina</p> <p style="text-align: center;">Borek Wielkopolski</p>
<p>16. Plan sytuacyjny, zdjęcia</p>	<p>7. Powiat</p> <p style="text-align: center;">gostyński</p>	
	<p>8. Województwo</p> <p style="text-align: center;">wielkopolskie</p>	
	<p>9. Adres</p> <p>kod pocztowy 63-810 Borek Wlkp. ulica Nr Nr ewid. działki 343/2 Lokalizacja</p>	
	<p>10. Własność</p> <p style="text-align: center;">państwowa</p>	
<p>17. Uwagi</p>	<p>11. Przeznaczenie pierwotne</p> <p style="text-align: center;">magazynowe</p>	
<p>12. Użytkowanie obecne</p> <p style="text-align: center;">nieużytkowany</p>		
<p>13. Informacja o ochronie</p> <p style="text-align: center;">wpis do Rejestru zabytków nr: 1400/A data: 31.05.1994 r.</p>		
<p>14. Stan zachowania</p> <p style="text-align: center;">zły</p>		
<p>15. Data wykonania karty</p> <p style="text-align: center;">lipiec 2017</p>		

KARTA ADRESOWA GMINNEJ EWIDENCJI ZABYTKÓW

<p>1. Obiekt</p> <p style="text-align: center;">Stodoła</p>	<p>3. Czas powstania</p> <p style="text-align: center;">1883 r.</p>	<p>5. Miejscowość</p> <p style="text-align: center;">Zalesie</p>
<p>2. Zespół</p> <p>w zespole pałacowo-folwarcznym</p>	<p>4. Materiał</p> <p style="text-align: center;">murowany</p>	<p>6. Gmina</p> <p style="text-align: center;">Borek Wielkopolski</p>
<p>16. Plan sytuacyjny, zdjęcia</p>  	<p>7. Powiat</p> <p style="text-align: center;">gostyński</p>	
	<p>8. Województwo</p> <p style="text-align: center;">wielkopolskie</p>	
<p>9. Adres</p> <p>kod pocztowy 63-810 Borek Wlkp. ulica Nr Nr ewid. działki 343/2 Lokalizacja</p>		
<p>10. Własność</p> <p>państwowa</p>		
<p>11. Przeznaczenie pierwotne</p> <p>magazynowe</p>		
<p>12. Użytkowanie obecne</p> <p>nieużytkowany</p>		
<p>13. Informacja o ochronie</p>		
<p>14. Stan zachowania</p> <p>bardzo zły</p>		
<p>15. Data wykonania karty</p> <p>lipiec 2017</p>		

17. Uwagi

KARTA ADRESOWA GMINNEJ EWIDENCJI ZABYTKÓW

<p>1. Obiekt</p> <p style="text-align: center;">Cmentarz rzymskokatolicki</p>	<p>3. Czas powstania</p> <p style="text-align: center;">1905 r.</p>	<p>5. Miejscowość</p> <p style="text-align: center;">Zimnowoda</p>
<p>2. Zespół</p>	<p>4. Materiał</p> <p style="text-align: center;">murowany</p>	<p>6. Gmina</p> <p style="text-align: center;">Borek Wielkopolski</p>
<p>16. Plan sytuacyjny, zdjęcia</p>	<p>7. Powiat</p> <p style="text-align: center;">gostyński</p>	
	<p>8. Województwo</p> <p style="text-align: center;">wielkopolskie</p>	
	<p>9. Adres</p> <p>kod pocztowy 63-812 Zimnowoda ulica Nr Nr ewid. działki 82 Lokalizacja</p>	
	<p>10. Własność</p> <p>Wyznaniowa – Parafia rzymskokatolicka</p>	
	<p>11. Przeznaczenie pierwotne</p> <p>cmentarz</p>	
	<p>12. Użytkowanie obecne</p> <p>cmentarz</p>	
	<p>13. Informacja o ochronie</p>	
	<p>14. Stan zachowania</p> <p>dobry</p>	
	<p>15. Data wykonania karty</p> <p>lipiec 2017</p>	

17. Uwagi



KARTA ADRESOWA GMINNEJ EWIDENCJI ZABYTKÓW

<p>1. Obiekt</p> <p style="text-align: center;">Dom pracowników folwarcznych</p>	<p>3. Czas powstania</p> <p style="text-align: center;">kon. XIX w.</p>	<p>5. Miejscowość</p> <p style="text-align: center;">Zimnowoda</p>
<p>2. Zespół</p> <p>w zespole pałacowo-folwarcznym</p>	<p>4. Materiał</p> <p style="text-align: center;">murowany</p>	<p>6. Gmina</p> <p style="text-align: center;">Borek Wielkopolski</p>
<p>16. Plan sytuacyjny, zdjęcia</p>	<p>7. Powiat</p> <p style="text-align: center;">gostyński</p>	
	<p>8. Województwo</p> <p style="text-align: center;">wielkopolskie</p>	
	<p>9. Adres</p> <p>kod pocztowy 63-812 Zimnowoda ulica Nr 1 Nr ewid. działki 80/1 Lokalizacja</p>	
	<p>10. Własność</p> <p>prywatna</p>	
	<p>11. Przeznaczenie pierwotne</p> <p>mieszkalne</p>	
	<p>12. Użytkowanie obecne</p> <p>mieszkalne</p>	
	<p>13. Informacja o ochronie</p>	
	<p>14. Stan zachowania</p> <p>dobry</p>	
	<p>15. Data wykonania karty</p> <p>lipiec 2017</p>	

17. Uwagi

Wymiana stolarki.

KARTA ADRESOWA GMINNEJ EWIDENCJI ZABYTKÓW

<p>1. Obiekt</p> <p style="text-align: center;">Dom pracowników folwarcznych</p>	<p>3. Czas powstania</p> <p style="text-align: center;">kon. XIX w.</p>	<p>5. Miejscowość</p> <p style="text-align: center;">Zimnowoda</p>
<p>2. Zespół</p> <p>w zespole pałacowo-folwarcznym</p>	<p>4. Materiał</p> <p style="text-align: center;">murowany</p>	<p>6. Gmina</p> <p style="text-align: center;">Borek Wielkopolski</p>
<p>16. Plan sytuacyjny, zdjęcia</p>  	<p>7. Powiat</p> <p style="text-align: center;">gostyński</p>	
	<p>8. Województwo</p> <p style="text-align: center;">wielkopolskie</p>	
<p>9. Adres</p> <p>kod pocztowy 63-812 Zimnowoda ulica Nr 10 Nr ewid. działki 35/13 Lokalizacja</p>		
<p>10. Własność</p> <p>prywatna</p>		
<p>11. Przeznaczenie pierwotne</p> <p>mieszkalne</p>		
<p>12. Użytkowanie obecne</p> <p>mieszkalne</p>		
<p>13. Informacja o ochronie</p>		
<p>14. Stan zachowania</p> <p>dobry</p>		
<p>15. Data wykonania karty</p> <p>lipiec 2017</p>		

17. Uwagi

Wymiana stolarki. Wymiana pokrycia dachu.

KARTA ADRESOWA GMINNEJ EWIDENCJI ZABYTKÓW

<p>1. Obiekt</p> <p style="text-align: center;">Dom pracowników folwarcznych</p>	<p>3. Czas powstania</p> <p style="text-align: center;">kon. XIX w.</p>	<p>5. Miejscowość</p> <p style="text-align: center;">Zimnowoda</p>
<p>2. Zespół</p> <p>w zespole pałacowo-folwarcznym</p>	<p>4. Materiał</p> <p style="text-align: center;">murowany</p>	<p>6. Gmina</p> <p style="text-align: center;">Borek Wielkopolski</p>
<p>16. Plan sytuacyjny, zdjęcia</p>	<p>7. Powiat</p> <p style="text-align: center;">gostyński</p>	
	<p>8. Województwo</p> <p style="text-align: center;">wielkopolskie</p>	
	<p>9. Adres</p> <p>kod pocztowy 63-812 Zimnowoda ulica Nr 11 Nr ewid. działki 35/12 Lokalizacja</p>	
<p>10. Własność</p> <p style="text-align: center;">prywatna</p>		
<p>11. Przeznaczenie pierwotne</p> <p style="text-align: center;">mieszkalne</p>		
<p>12. Użytkowanie obecne</p> <p style="text-align: center;">mieszkalne</p>		
<p>13. Informacja o ochronie</p>		
<p>14. Stan zachowania</p> <p style="text-align: center;">dobry</p>		
<p>15. Data wykonania karty</p> <p style="text-align: center;">lipiec 2017</p>		

17. Uwagi

Wymiana stolarki.

KARTA ADRESOWA GMINNEJ EWIDENCJI ZABYTKÓW

<p>1. Obiekt</p> <p style="text-align: center;">Dom pracowników folwarcznych</p>	<p>3. Czas powstania</p> <p style="text-align: center;">kon. XIX w.</p>	<p>5. Miejscowość</p> <p style="text-align: center;">Zimnowoda</p>
<p>2. Zespół</p> <p>w zespole pałacowo-folwarcznym</p>	<p>4. Materiał</p> <p style="text-align: center;">murowany</p>	<p>6. Gmina</p> <p style="text-align: center;">Borek Wielkopolski</p>
<p>16. Plan sytuacyjny, zdjęcia</p>	<p>7. Powiat</p> <p style="text-align: center;">gostyński</p>	
	<p>8. Województwo</p> <p style="text-align: center;">wielkopolskie</p>	
	<p>9. Adres</p> <p>kod pocztowy 63-812 Zimnowoda ulica Nr 2 Nr ewid. działki 80/2 Lokalizacja</p>	
	<p>10. Własność</p> <p>prywatna</p>	
	<p>11. Przeznaczenie pierwotne</p> <p>mieszkalne</p>	
	<p>12. Użytkowanie obecne</p> <p>mieszkalne</p>	
	<p>13. Informacja o ochronie</p>	
	<p>14. Stan zachowania</p> <p>dobry</p>	
	<p>15. Data wykonania karty</p> <p>lipiec 2017</p>	



17. Uwagi
Wymiana stolarki.

KARTA ADRESOWA GMINNEJ EWIDENCJI ZABYTKÓW

<p>1. Obiekt</p> <p style="text-align: center;">Dom pracowników folwarcznych</p>	<p>3. Czas powstania</p> <p style="text-align: center;">kon. XIX w.</p>	<p>5. Miejscowość</p> <p style="text-align: center;">Zimnowoda</p>
<p>2. Zespół</p> <p>w zespole pałacowo-folwarcznym</p>	<p>4. Materiał</p> <p style="text-align: center;">murowany</p>	<p>6. Gmina</p> <p style="text-align: center;">Borek Wielkopolski</p>
<p>16. Plan sytuacyjny, zdjęcia</p>	<p>7. Powiat</p> <p style="text-align: center;">gostyński</p>	
	<p>8. Województwo</p> <p style="text-align: center;">wielkopolskie</p>	
	<p>9. Adres</p> <p>kod pocztowy 63-812 Zimnowoda ulica Nr 3 Nr ewid. działki 80/3 Lokalizacja</p>	
<p>10. Własność</p> <p>prywatna</p>		
<p>11. Przeznaczenie pierwotne</p> <p>mieszkalne</p>		
<p>12. Użytkowanie obecne</p> <p>mieszkalne</p>		
<p>13. Informacja o ochronie</p>		
<p>14. Stan zachowania</p> <p>dobry</p>		
<p>15. Data wykonania karty</p> <p>lipiec 2017</p>		


17. Uwagi
Wymiana stolarki.

KARTA ADRESOWA GMINNEJ EWIDENCJI ZABYTKÓW

<p>1. Obiekt</p> <p style="text-align: center;">Dom pracowników folwarcznych</p>	<p>3. Czas powstania</p> <p style="text-align: center;">kon. XIX w.</p>	<p>5. Miejscowość</p> <p style="text-align: center;">Zimnowoda</p>
<p>2. Zespół</p> <p>w zespole pałacowo-folwarcznym</p>	<p>4. Materiał</p> <p style="text-align: center;">murowany</p>	<p>6. Gmina</p> <p style="text-align: center;">Borek Wielkopolski</p>
<p>16. Plan sytuacyjny, zdjęcia</p>	<p>7. Powiat</p> <p style="text-align: center;">gostyński</p>	
<p></p>	<p>8. Województwo</p> <p style="text-align: center;">wielkopolskie</p>	
<p></p>	<p>9. Adres</p> <p>kod pocztowy 63-812 Zimnowoda ulica Nr 4 Nr ewid. działki 84/4 Lokalizacja</p>	
	<p>10. Własność</p> <p>prywatna</p>	
	<p>11. Przeznaczenie pierwotne</p> <p>mieszkalne</p>	
	<p>12. Użytkowanie obecne</p> <p>mieszkalne</p>	
	<p>13. Informacja o ochronie</p>	
	<p>14. Stan zachowania</p> <p>dobry</p>	
	<p>15. Data wykonania karty</p> <p>lipiec 2017</p>	

17. Uwagi
Wymiana stolarki.


KARTA ADRESOWA GMINNEJ EWIDENCJI ZABYTKÓW

<p>1. Obiekt</p> <p style="text-align: center;">Dom pracowników folwarcznych</p>	<p>3. Czas powstania</p> <p style="text-align: center;">kon. XIX w.</p>	<p>5. Miejscowość</p> <p style="text-align: center;">Zimnowoda</p>
<p>2. Zespół</p> <p>w zespole pałacowo-folwarcznym</p>	<p>4. Materiał</p> <p style="text-align: center;">murowany</p>	<p>6. Gmina</p> <p style="text-align: center;">Borek Wielkopolski</p>
<p>16. Plan sytuacyjny, zdjęcia</p>	<p>7. Powiat</p> <p style="text-align: center;">gostyński</p>	
	<p>8. Województwo</p> <p style="text-align: center;">wielkopolskie</p>	
	<p>9. Adres</p> <p>kod pocztowy 63-812 Zimnowoda ulica Nr 9 Nr ewid. działki 27/3 Lokalizacja</p>	
	<p>10. Własność</p> <p>prywatna</p>	
	<p>11. Przeznaczenie pierwotne</p> <p>mieszkalne</p>	
	<p>12. Użytkowanie obecne</p> <p>mieszkalne</p>	
	<p>13. Informacja o ochronie</p>	
	<p>14. Stan zachowania</p> <p>dobry</p>	
	<p>15. Data wykonania karty</p> <p>lipiec 2017</p>	

17. Uwagi

Wymiana stolarki. Wymiana pokrycia dachu.



KARTA ADRESOWA GMINNEJ EWIDENCJI ZABYTKÓW

1. Obiekt <p style="text-align: center;">Gorzelnia</p>	3. Czas powstania <p style="text-align: center;">1883 r.</p>	5. Miejscowość <p style="text-align: center;">Zimnowoda</p>
2. Zespół w zespole pałacowo-folwarcznym	4. Materiał murowany	6. Gmina Borek Wielkopolski
16. Plan sytuacyjny, zdjęcia	7. Powiat gostyński	
	8. Województwo wielkopolskie	
	9. Adres kod pocztowy 63-812 Zimnowoda ulica Nr 13 Nr ewid. działki 35/26 Lokalizacja	
	10. Własność państwowa	
	11. Przeznaczenie pierwotne produkcyjne	
	12. Użytkowanie obecne nieużytkowana	
	13. Informacja o ochronie	
	14. Stan zachowania dostateczny	
	15. Data wykonania karty lipiec 2017	

17. Uwagi



Remont 1955 r., wymiana pokrycia dachu 1985 r.

KARTA ADRESOWA GMINNEJ EWIDENCJI ZABYTKÓW

<p>1. Obiekt</p> <p style="text-align: center;">Kaplica cmentarna</p>	<p>3. Czas powstania</p> <p style="text-align: center;">1938 r.</p>	<p>5. Miejscowość</p> <p style="text-align: center;">Zimnowoda</p>
<p>2. Zespół</p>	<p>4. Materiał</p> <p style="text-align: center;">murowany</p>	<p>6. Gmina</p> <p style="text-align: center;">Borek Wielkopolski</p>
<p>16. Plan sytuacyjny, zdjęcia</p> <div style="display: flex; justify-content: space-around;">   </div>	<p>7. Powiat</p> <p style="text-align: center;">gostyński</p>	
	<p>8. Województwo</p> <p style="text-align: center;">wielkopolskie</p>	
	<p>9. Adres</p> <p>kod pocztowy 63-812 Zimnowoda</p> <p>ulica</p> <p>Nr</p> <p>Nr ewid. działki 84/3</p> <p>Lokalizacja</p>	
	<p>10. Własność</p> <p>Wyznaniowa – Parafia rzymskokatolicka</p>	
	<p>11. Przeznaczenie pierwotne</p> <p>kaplica</p>	
	<p>12. Użytkowanie obecne</p> <p>kaplica</p>	
	<p>13. Informacja o ochronie</p>	
<p>14. Stan zachowania</p> <p>dobry</p> <p>15. Data wykonania karty</p> <p>lipiec 2017</p>		




17. Uwagi

KARTA ADRESOWA GMINNEJ EWIDENCJI ZABYTKÓW




<p>1. Obiekt</p> <p style="text-align: center;">Kapliczka z figurą św. Antoniego</p>	<p>3. Czas powstania</p>	<p>5. Miejscowość</p> <p style="text-align: center;">Zimnowoda</p>
<p>2. Zespół</p>	<p>4. Materiał</p> <p style="text-align: center;">murowany</p>	<p>6. Gmina</p> <p style="text-align: center;">Borek Wielkopolski</p>
<p>16. Plan sytuacyjny, zdjęcia</p> <div style="display: flex; justify-content: space-around;">   </div>	<p>7. Powiat</p> <p style="text-align: center;">gostyński</p>	
	<p>8. Województwo</p> <p style="text-align: center;">wielkopolskie</p>	
	<p>9. Adres</p> <p>kod pocztowy 63-812 Zimnowoda ulica Nr Nr ewid. działki Lokalizacja</p>	
	<p>10. Własność</p>	
	<p>11. Przeznaczenie pierwotne</p> <p>kapliczka</p>	
<p>12. Użytkowanie obecne</p> <p>kapliczka</p>		
<p>13. Informacja o ochronie</p>		
<p>14. Stan zachowania</p> <p>dobry</p>		
<p>15. Data wykonania karty</p> <p>lipiec 2017</p>		

17. Uwagi

KARTA ADRESOWA GMINNEJ EWIDENCJI ZABYTKÓW

<p>1. Obiekt</p> <p style="text-align: center;">Kościół parafialny pw. Świętej Trójcy</p>	<p>3. Czas powstania</p> <p style="text-align: center;">1948 - 1950 r.</p>	<p>5. Miejscowość</p> <p style="text-align: center;">Zimnowoda</p>
<p>2. Zespół</p>	<p>4. Materiał</p> <p style="text-align: center;">murowany</p>	<p>6. Gmina</p> <p style="text-align: center;">Borek Wielkopolski</p>
<p>16. Plan sytuacyjny, zdjęcia</p>	<p>7. Powiat</p> <p style="text-align: center;">gostyński</p>	
	<p>8. Województwo</p> <p style="text-align: center;">wielkopolskie</p>	
	<p>9. Adres</p> <p>kod pocztowy 63-812 Zimnowoda ulica Nr Nr ewid. działki 98 Lokalizacja</p>	
	<p>10. Własność</p> <p>Wyznaniowa – Parafia rzymskokatolicka</p> <p>11. Przeznaczenie pierwotne</p> <p>sakralne</p> <p>12. Użytkowanie obecne</p> <p>sakralne</p> <p>13. Informacja o ochronie</p> <p>14. Stan zachowania</p> <p>dobry</p> <p>15. Data wykonania karty</p> <p>lipiec 2017</p>	
<p>17. Uwagi</p>		

KARTA ADRESOWA GMINNEJ EWIDENCJI ZABYTKÓW

<p>1. Obiekt</p> <h2 style="text-align: center;">Kuźnia</h2>	<p>3. Czas powstania</p> <h3 style="text-align: center;">3 ćw. XIX w.</h3>	<p>5. Miejscowość</p> <h2 style="text-align: center;">Zimnowoda</h2>
<p>2. Zespół</p> <p>w zespole pałacowo-folwarcznym</p>	<p>4. Materiał</p> <h3 style="text-align: center;">murowany</h3>	<p>6. Gmina</p> <h3 style="text-align: center;">Borek Wielkopolski</h3>
<p>16. Plan sytuacyjny, zdjęcia</p>  		<p>7. Powiat</p> <h3 style="text-align: center;">gostyński</h3>
		<p>8. Województwo</p> <h3 style="text-align: center;">wielkopolskie</h3>
<p>9. Adres</p> <p>kod pocztowy 63-812 Zimnowoda</p> <p>ulica</p> <p>Nr</p> <p>Nr ewid. działki 35/14</p> <p>Lokalizacja</p>		
<p>10. Własność</p> <h3 style="text-align: center;">prywatna</h3>		
<p>11. Przeznaczenie pierwotne</p> <h3 style="text-align: center;">kuźnia</h3>		
<p>12. Użytkowanie obecne</p> <h3 style="text-align: center;">gospodarczo-inwentarskie</h3>		
<p>13. Informacja o ochronie</p>		
<p>14. Stan zachowania</p> <h3 style="text-align: center;">dostateczny</h3>		
<p>15. Data wykonania karty</p> <h3 style="text-align: center;">lipiec 2017</h3>		

17. Uwagi

KARTA ADRESOWA GMINNEJ EWIDENCJI ZABYTKÓW

<p>1. Obiekt</p> <p style="text-align: center;">Obora</p>	<p>3. Czas powstania</p> <p style="text-align: center;">kon. XIX w.</p>	<p>5. Miejscowość</p> <p style="text-align: center;">Zimnowoda</p>
<p>2. Zespół</p> <p>w zespole pałacowo-folwarcznym</p>	<p>4. Materiał</p> <p style="text-align: center;">murowany</p>	<p>6. Gmina</p> <p style="text-align: center;">Borek Wielkopolski</p>
<p>16. Plan sytuacyjny, zdjęcia</p>  	<p>7. Powiat</p> <p style="text-align: center;">gostyński</p>	
	<p>8. Województwo</p> <p style="text-align: center;">wielkopolskie</p>	
	<p>9. Adres</p> <p>kod pocztowy 63-812 Zimnowoda ulica Nr Nr ewid. działki 35/26 Lokalizacja</p>	
	<p>10. Własność</p> <p style="text-align: center;">państwowa</p>	
	<p>11. Przeznaczenie pierwotne</p> <p style="text-align: center;">inwentarskie</p>	
<p>12. Użytkowanie obecne</p> <p style="text-align: center;">inwentarskie</p>		
<p>13. Informacja o ochronie</p>		
<p>14. Stan zachowania</p> <p style="text-align: center;">dostateczny</p>		
<p>15. Data wykonania karty</p> <p style="text-align: center;">lipiec 2017</p>		

17. Uwagi

KARTA ADRESOWA GMINNEJ EWIDENCJI ZABYTKÓW

<p>1. Obiekt</p> <p style="text-align: center;">Park</p>	<p>3. Czas powstania</p> <p style="text-align: center;">1 poł. XIX w.</p>	<p>5. Miejscowość</p> <p style="text-align: center;">Zimnowoda</p>
<p>2. Zespół</p> <p>w zespole pałacowo-folwarcznym</p>	<p>4. Materiał</p> <p style="text-align: center;">krajobrazowy z elementami regularnymi</p>	<p>6. Gmina</p> <p style="text-align: center;">Borek Wielkopolski</p>
<p>16. Plan sytuacyjny, zdjęcia</p>   	<p>7. Powiat</p> <p style="text-align: center;">gostyński</p>	
	<p>8. Województwo</p> <p style="text-align: center;">wielkopolskie</p>	
	<p>9. Adres</p> <p>kod pocztowy 63-812 Zimnowoda ulica Nr Nr ewid. działki Lokalizacja</p>	
	<p>10. Własność</p> <p>samorządowa - powiatowa</p>	
	<p>11. Przeznaczenie pierwotne</p> <p>rekreacyjne</p>	
<p>12. Użytkowanie obecne</p> <p>rekreacyjne</p>		
<p>13. Informacja o ochronie</p> <p>wpis do Rejestru zabytków nr: 1388 data: 23.02.1973 r.</p>		
<p>14. Stan zachowania</p> <p>dobry</p>		
<p>15. Data wykonania karty</p> <p>lipiec 2017</p>		

17. Uwagi
Przekształcony w 2 poł. XIX w.



KARTA ADRESOWA GMINNEJ EWIDENCJI ZABYTKÓW

<p>1. Obiekt</p> <p style="text-align: center;">Pałac</p>	<p>3. Czas powstania</p> <p style="text-align: center;">1870 - 1880 r.</p>	<p>5. Miejscowość</p> <p style="text-align: center;">Zimnowoda</p>
<p>2. Zespół</p> <p>w zespole pałacowo-folwarcznym</p>	<p>4. Materiał</p> <p style="text-align: center;">murowany</p>	<p>6. Gmina</p> <p style="text-align: center;">Borek Wielkopolski</p>
<p>16. Plan sytuacyjny, zdjęcia</p>	<p>7. Powiat</p> <p style="text-align: center;">gostyński</p>	
	<p>8. Województwo</p> <p style="text-align: center;">wielkopolskie</p>	
	<p>9. Adres</p> <p>kod pocztowy 63-812 Zimnowoda ulica Nr Nr ewid. działki 32/1 Lokalizacja</p>	
	<p>10. Własność</p> <p>samorządowa - powiatowa</p>	
	<p>11. Przeznaczenie pierwotne</p> <p>mieszkalne</p>	
	<p>12. Użytkowanie obecne</p> <p>Dom Pomocy Społecznej</p>	
	<p>13. Informacja o ochronie</p> <p>wpis do Rejestru zabytków nr: 1388 data: 23.02.1973 r.</p>	
	<p>14. Stan zachowania</p> <p>dobry</p>	
	<p>15. Data wykonania karty</p> <p>lipiec 2017</p>	

17. Uwagi




Archit. Stanisław Hebanowski. Styl neoklasycystyczny. Remont elewacja, wymiana pokrycia dachu – lata 80. XX w. Wymiana stolarki – 2010 r.

KARTA ADRESOWA GMINNEJ EWIDENCJI ZABYTKÓW

<p>1. Obiekt</p> <p style="text-align: center;">Plebania</p>	<p>3. Czas powstania</p> <p style="text-align: center;">1938 r.</p>	<p>5. Miejscowość</p> <p style="text-align: center;">Zimnowoda</p>
<p>2. Zespół</p>	<p>4. Materiał</p> <p style="text-align: center;">murowany</p>	<p>6. Gmina</p> <p style="text-align: center;">Borek Wielkopolski</p>
<p>16. Plan sytuacyjny, zdjęcia</p> <div style="display: flex; justify-content: space-around;">   </div>	<p>7. Powiat</p> <p style="text-align: center;">gostyński</p>	
	<p>8. Województwo</p> <p style="text-align: center;">wielkopolskie</p>	
	<p>9. Adres</p> <p>kod pocztowy 63-812 Zimnowoda ulica Nr 5 Nr ewid. działki 98 Lokalizacja</p>	
	<p>10. Własność</p> <p>Wyznaniowa – Parafia rzymskokatolicka</p>	
	<p>11. Przeznaczenie pierwotne</p> <p>plebania</p>	
	<p>12. Użytkowanie obecne</p> <p>nieużytkowany</p>	
<p>13. Informacja o ochronie</p>		
<p>14. Stan zachowania</p> <p>zły</p>		
<p>15. Data wykonania karty</p> <p>lipiec 2017</p>		

17. Uwagi

KARTA ADRESOWA GMINNEJ EWIDENCJI ZABYTKÓW



<p>1. Obiekt</p> <p style="text-align: center;">Spichlerz</p>	<p>3. Czas powstania</p> <p style="text-align: center;">1867 r.</p>	<p>5. Miejscowość</p> <p style="text-align: center;">Zimnowoda</p>
<p>2. Zespół</p> <p>w zespole pałacowo-folwarcznym</p>	<p>4. Materiał</p> <p style="text-align: center;">murowany</p>	<p>6. Gmina</p> <p style="text-align: center;">Borek Wielkopolski</p>
<p>16. Plan sytuacyjny, zdjęcia</p>	<p>7. Powiat</p> <p style="text-align: center;">gostyński</p>	
	<p>8. Województwo</p> <p style="text-align: center;">wielkopolskie</p>	
	<p>9. Adres</p> <p>kod pocztowy 63-812 Zimnowoda ulica Nr Nr ewid. działki 35/26 Lokalizacja</p>	
	<p>10. Własność</p> <p>państwowa</p>	
	<p>11. Przeznaczenie pierwotne</p> <p>magazynowe</p>	
	<p>12. Użytkowanie obecne</p> <p>magazynowe</p>	
	<p>13. Informacja o ochronie</p> <p>wpis do Rejestru zabytków nr: 1223/A data: 06.06.1994 r.</p>	
	<p>14. Stan zachowania</p> <p>dostateczny</p>	
	<p>15. Data wykonania karty</p> <p>lipiec 2017</p>	
<p>17. Uwagi</p>		

KARTA ADRESOWA GMINNEJ EWIDENCJI ZABYTKÓW

<p>1. Obiekt</p> <p style="text-align: center;">Stodoła</p>	<p>3. Czas powstania</p> <p style="text-align: center;">1867 r.</p>	<p>5. Miejscowość</p> <p style="text-align: center;">Zimnowoda</p>
<p>2. Zespół</p> <p>w zespole pałacowo-folwarcznym</p>	<p>4. Materiał</p> <p style="text-align: center;">murowany</p>	<p>6. Gmina</p> <p style="text-align: center;">Borek Wielkopolski</p>
<p>16. Plan sytuacyjny, zdjęcia</p>   	<p>7. Powiat</p> <p style="text-align: center;">gostyński</p>	
	<p>8. Województwo</p> <p style="text-align: center;">wielkopolskie</p>	
	<p>9. Adres</p> <p>kod pocztowy 63-812 Zimnowoda ulica Nr Nr ewid. działki 35/26 Lokalizacja</p>	
	<p>10. Własność</p> <p>państwowa</p>	
	<p>11. Przeznaczenie pierwotne</p> <p>magazynowe</p>	
	<p>12. Użytkowanie obecne</p> <p>magazynowe</p>	
	<p>13. Informacja o ochronie</p> <p>wpis do Rejestru zabytków nr: 1223/A data: 06.06.1994 r.</p>	
<p>14. Stan zachowania</p> <p>dobry</p>		
<p>15. Data wykonania karty</p> <p>lipiec 2017</p>		


17. Uwagi

KARTA ADRESOWA GMINNEJ EWIDENCJI ZABYTKÓW

<p>1. Obiekt</p> <p style="text-align: center;">Szkoła</p>	<p>3. Czas powstania</p> <p style="text-align: center;">XIX/XX w.</p>	<p>5. Miejscowość</p> <p style="text-align: center;">Zimnowoda</p>
<p>2. Zespół</p>	<p>4. Materiał</p> <p style="text-align: center;">murowany</p>	<p>6. Gmina</p> <p style="text-align: center;">Borek Wielkopolski</p>
<p>16. Plan sytuacyjny, zdjęcia</p> <div style="display: flex; justify-content: space-around;">   </div>	<p>7. Powiat</p> <p style="text-align: center;">gostyński</p>	
	<p>8. Województwo</p> <p style="text-align: center;">wielkopolskie</p>	
	<p>9. Adres</p> <p>kod pocztowy 63-812 Zimnowoda ulica Nr 8 Nr ewid. działki Lokalizacja</p>	
	<p>10. Własność</p> <p style="text-align: center;">Samorządowa - gminna</p>	
	<p>11. Przeznaczenie pierwotne</p> <p style="text-align: center;">szkoła</p>	
	<p>12. Użytkowanie obecne</p> <p style="text-align: center;">nieużytkowana</p>	
	<p>13. Informacja o ochronie</p>	
<p>14. Stan zachowania</p> <p style="text-align: center;">zły</p>		
<p>15. Data wykonania karty</p> <p style="text-align: center;">lipiec 2017</p>		

17. Uwagi

KARTA ADRESOWA GMINNEJ EWIDENCJI ZABYTKÓW

1. Obiekt Układ ruralistyczny	3. Czas powstania XIV - XIX w.	5. Miejscowość Zimnowoda
2. Zespół	4. Materiał	6. Gmina Borek Wielkopolski
<p>16. Plan sytuacyjny, zdjęcia</p>  <p>Granice zabytkowego zespołu ruralistycznego —————</p> <p>Oś widokowa —————</p>		7. Powiat gostyński
		8. Województwo wielkopolskie
		9. Adres kod pocztowy 63-812 Zimnowoda ulica Nr Nr ewid. działki Lokalizacja
		10. Własność
		11. Przeznaczenie pierwotne zespół osadniczy
		12. Użytkowanie obecne zespół osadniczy
		13. Informacja o ochronie wpis do Rejestru zabytków nr: 1309/A data: 22.05.1992 r.
17. Uwagi	14. Stan zachowania dobry 15. Data wykonania karty lipiec 2017	

Miejscowość wzmiankowana w 1388 r. jako własność Zimnowodzkich. Od 1800 r. do czasów II wojny światowej pozostaje w rękach rodziny Mycielskich. Jest to typowa wieś folwarczna położona przy drodze Koźmin Wlkp. - Borek Wlkp. z klasycystycznym zespołem pałacowym położonym w krajobrazowym parku. Obok rozciąga się XIX-wieczne podwórze folwarczne z dwoma dominantami usytuowanymi na osi podwórza: budynkiem spichlerza z 1867 r. oraz gorzelni z II poł. XIX w. Za podwórzem w kierunku wschodnim znajduje się zespół budynków szkolnych z końca XIX w. i pocz. XX w. Kolonia mieszkalna z 2 poł. XIX w. rozciąga się wzdłuż drogi, po przeciwległej stronie zespołu folwarcznego. Tworzą ją jednokondygnacyjne budynki dawnej służby folwarcznej z umieszczonymi na osiach kapliczkami wnekowymi. Dominantę w krajobrazie wsi stanowi bryła kościoła z pocz. XX w. usytuowanego przy wjeździe do wsi od strony zachodniej. Zimnowoda jest rzadkim już dziś przykładem południowowielkopolskiej wsi folwarcznej z zachowanym niezmiennym XIX-wiecznym układem przestrzenno-architektonicznym (zespołem pałacowo-parkowym, folwarcznym, kolonią mieszkaniową oraz zespołem kościelnym i szkolnym). Obok opisywanego układu ochroną objęto ponadto oś widokową z drogi Bolesławów-Rusko na bryłę kościoła w Zimnowodzie.