





KARTA ADRESOWA GMINNEJ EWIDENCJI ZABYTKÓW

<p>1. Obiekt</p> <p style="text-align: center;">Budynek gospodarczy</p>	<p>3. Czas powstania</p> <p style="text-align: center;">Pocz. XX w.</p>	<p>5. Miejscowość</p> <p style="text-align: center;">Borek Wielkopolski</p>
<p>2. Zespół</p> <p>W zespole domu nr 25a</p>	<p>4. Materiał</p> <p style="text-align: center;">murowany</p>	<p>6. Gmina</p> <p style="text-align: center;">Borek Wielkopolski</p>
<p>16. Plan sytuacyjny, zdjęcia</p>  	<p>7. Powiat</p> <p style="text-align: center;">gostyński</p>	
	<p>8. Województwo</p> <p style="text-align: center;">wielkopolskie</p>	
	<p>9. Adres</p> <p>kod pocztowy 63-810 Borek Wlkp.</p> <p>ulica Zdzieska</p> <p>Nr 25a</p> <p>Nr ewid. działki</p> <p>Lokalizacja</p>	
	<p>10. Własność</p> <p>prywatna</p>	
	<p>11. Przeznaczenie pierwotne</p> <p>gospodarcze</p>	
<p>12. Użytkowanie obecne</p> <p>gospodarcze</p>		
<p>13. Informacja o ochronie</p> <p>lokalizacja w granicach obszaru wpisanego do rejestru zabytków (układu urbanistycznego i zespołu budowlanego)</p>		
<p>14. Stan zachowania</p> <p>dobry</p>		
<p>15. Data wykonania karty</p> <p>lipiec 2017</p>		

17. Uwagi



KARTA ADRESOWA GMINNEJ EWIDENCJI ZABYTKÓW

<p>1. Obiekt</p> <p style="text-align: center;">Dom</p>	<p>3. Czas powstania</p> <p style="text-align: center;">1906 r.</p>	<p>5. Miejscowość</p> <p style="text-align: center;">Borek Wielkopolski</p>
<p>2. Zespół</p> <p>W zespole domu nr 25a</p>	<p>4. Materiał</p> <p style="text-align: center;">murowany</p>	<p>6. Gmina</p> <p style="text-align: center;">Borek Wielkopolski</p>
<p>16. Plan sytuacyjny, zdjęcia</p>  	<p>7. Powiat</p> <p style="text-align: center;">gostyński</p>	
	<p>8. Województwo</p> <p style="text-align: center;">wielkopolskie</p>	
	<p>9. Adres</p> <p>kod pocztowy 63-810 Borek Wlkp. ulica Zdzieska Nr 25a Nr ewid. działki Lokalizacja</p>	
	<p>10. Własność</p> <p>prywatna</p>	
	<p>11. Przeznaczenie pierwotne</p> <p>mieszkalne</p>	
	<p>12. Użytkowanie obecne</p> <p>mieszkalne</p> <p>13. Informacja o ochronie</p> <p>lokalizacja w granicach obszaru wpisanego do rejestru zabytków (układu urbanistycznego wraz z zespołem budowlanym)</p>	
<p>14. Stan zachowania</p> <p>dobry</p>		
<p>15. Data wykonania karty</p> <p>lipiec 2017</p>		

17. Uwagi



Wymiana stolarki.

KARTA ADRESOWA GMINNEJ EWIDENCJI ZABYTKÓW

<p>1. Obiekt</p> <p style="text-align: center;">Dom</p>	<p>3. Czas powstania</p> <p style="text-align: center;">pocz. XX w.</p>	<p>5. Miejscowość</p> <p style="text-align: center;">Borek Wielkopolski</p>
<p>2. Zespół</p>	<p>4. Materiał</p> <p style="text-align: center;">murowany</p>	<p>6. Gmina</p> <p style="text-align: center;">Borek Wielkopolski</p>
<p>16. Plan sytuacyjny, zdjęcia</p> <div style="display: flex; justify-content: space-around;">   </div>	<p>7. Powiat</p> <p style="text-align: center;">gostyński</p>	
	<p>8. Województwo</p> <p style="text-align: center;">wielkopolskie</p>	
	<p>9. Adres</p> <p>kod pocztowy 63-810 Borek Wlkp.</p> <p>ulica Zdzieska</p> <p>Nr 27</p> <p>Nr ewid. działki</p> <p>Lokalizacja</p>	
	<p>10. Własność</p> <p>prywatna</p>	
	<p>11. Przeznaczenie pierwotne</p> <p>mieszkalne</p>	
	<p>12. Użytkowanie obecne</p> <p>mieszkalne</p> <p>13. Informacja o ochronie</p> <p>lokalizacja w granicach obszaru wpisanego do rejestru zabytków (układu urbanistycznego wraz z zespołem budowlanym)</p>	
<p>14. Stan zachowania</p> <p>dostateczny</p>		
<p>15. Data wykonania karty</p> <p style="text-align: center;">lipiec 2017</p>		

17. Uwagi



KARTA ADRESOWA GMINNEJ EWIDENCJI ZABYTKÓW

<p>1. Obiekt</p> <p style="text-align: center;">Dom</p>	<p>3. Czas powstania</p> <p style="text-align: center;">kon. XIX w.</p>	<p>5. Miejscowość</p> <p style="text-align: center;">Borek Wielkopolski</p>
<p>2. Zespół</p>	<p>4. Materiał</p> <p style="text-align: center;">murowany</p>	<p>6. Gmina</p> <p style="text-align: center;">Borek Wielkopolski</p>
<p>16. Plan sytuacyjny, zdjęcia</p> 	<p>7. Powiat</p> <p style="text-align: center;">gostyński</p>	
	<p>8. Województwo</p> <p style="text-align: center;">wielkopolskie</p>	
	<p>9. Adres</p> <p>kod pocztowy 63-810 Borek Wlkp. ulica Zdzieska Nr 28 Nr ewid. działki Lokalizacja</p>	
	<p>10. Własność</p> <p>prywatna</p>	
	<p>11. Przeznaczenie pierwotne</p> <p>mieszkalne</p>	
	<p>12. Użytkowanie obecne</p> <p>mieszkalne</p>	
	<p>13. Informacja o ochronie</p> <p>lokalizacja w granicach obszaru wpisanego do rejestru zabytków (układu urbanistycznego i zespołu budowlanego)</p>	
	<p>14. Stan zachowania</p> <p>dobry</p>	
	<p>15. Data wykonania karty</p> <p>lipiec 2017</p>	

17. Uwagi

Wymiana pokrycia dachu.



KARTA ADRESOWA GMINNEJ EWIDENCJI ZABYTKÓW

<p>1. Obiekt</p> <p style="text-align: center;">Dom</p>	<p>3. Czas powstania</p> <p style="text-align: center;">1877 r.</p>	<p>5. Miejscowość</p> <p style="text-align: center;">Borek Wielkopolski</p>
<p>2. Zespół</p>	<p>4. Materiał</p> <p style="text-align: center;">murowany</p>	<p>6. Gmina</p> <p style="text-align: center;">Borek Wielkopolski</p>
<p>16. Plan sytuacyjny, zdjęcia</p>	<p>7. Powiat</p> <p style="text-align: center;">gostyński</p>	
	<p>8. Województwo</p> <p style="text-align: center;">wielkopolskie</p>	
	<p>9. Adres</p> <p>kod pocztowy 63-810 Borek Wlkp. ulica Zdzieska Nr 29 Nr ewid. działki Lokalizacja</p>	
	<p>10. Własność</p> <p>prywatna</p>	
	<p>11. Przeznaczenie pierwotne</p> <p>mieszkalne</p>	
	<p>12. Użytkowanie obecne</p> <p>mieszkalne</p>	
	<p>13. Informacja o ochronie</p> <p>lokalizacja w granicach obszaru wpisanego do rejestru zabytków (układu urbanistycznego wraz z zespołem budowlanym)</p>	
	<p>14. Stan zachowania</p> <p>dobry</p>	
	<p>15. Data wykonania karty</p> <p>lipiec 2017</p>	

17. Uwagi



Przebudowa elewacji wraz z wymianą stolarki. Wymiana pokrycia dachu.

KARTA ADRESOWA GMINNEJ EWIDENCJI ZABYTKÓW

<p>1. Obiekt</p> <p style="text-align: center;">Dom</p>	<p>3. Czas powstania</p> <p style="text-align: center;">Lata 30. XX w.</p>	<p>5. Miejscowość</p> <p style="text-align: center;">Borek Wielkopolski</p>
<p>2. Zespół</p>	<p>4. Materiał</p> <p style="text-align: center;">murowany</p>	<p>6. Gmina</p> <p style="text-align: center;">Borek Wielkopolski</p>
<p>16. Plan sytuacyjny, zdjęcia</p>	<p>7. Powiat</p> <p style="text-align: center;">gostyński</p>	
	<p>8. Województwo</p> <p style="text-align: center;">wielkopolskie</p>	
	<p>9. Adres</p> <p>kod pocztowy 63-810 Borek Wlkp.</p> <p>ulica Zdzieska</p> <p>Nr 29a</p> <p>Nr ewid. działki</p> <p>Lokalizacja</p>	
	<p>10. Własność</p> <p>prywatna</p>	
	<p>11. Przeznaczenie pierwotne</p> <p>mieszkalne</p>	
	<p>12. Użytkowanie obecne</p> <p>mieszkalne</p>	
	<p>13. Informacja o ochronie</p> <p>lokalizacja w granicach obszaru wpisanego do rejestru zabytków (układu urbanistycznego wraz z zespołem budowlanym)</p>	
	<p>14. Stan zachowania</p> <p>dobry</p>	
	<p>15. Data wykonania karty</p> <p>lipiec 2017</p>	

17. Uwagi



KARTA ADRESOWA GMINNEJ EWIDENCJI ZABYTKÓW

<p>1. Obiekt</p> <p style="text-align: center;">Dom</p>	<p>3. Czas powstania</p> <p style="text-align: center;">1 ćw. XX w.</p>	<p>5. Miejscowość</p> <p style="text-align: center;">Borek Wielkopolski</p>
<p>2. Zespół</p>	<p>4. Materiał</p> <p style="text-align: center;">murowany</p>	<p>6. Gmina</p> <p style="text-align: center;">Borek Wielkopolski</p>
<p>16. Plan sytuacyjny, zdjęcia</p>	<p>7. Powiat</p> <p style="text-align: center;">gostyński</p>	
	<p>8. Województwo</p> <p style="text-align: center;">wielkopolskie</p>	
	<p>9. Adres</p> <p>kod pocztowy 63-810 Borek Wlkp. ulica Zdzieska Nr 3 Nr ewid. działki Lokalizacja</p>	
	<p>10. Własność</p> <p>prywatna</p>	
	<p>11. Przeznaczenie pierwotne</p> <p>mieszkalne</p>	
	<p>12. Użytkowanie obecne</p> <p>Mieszkalno-handlowe</p>	
	<p>13. Informacja o ochronie</p> <p>lokalizacja w granicach obszaru wpisanego do rejestru zabytków (układu urbanistycznego i zespołu budowlanego)</p>	
	<p>14. Stan zachowania</p> <p>dobry</p>	
	<p>15. Data wykonania karty</p> <p>lipiec 2017</p>	

17. Uwagi



Przebudowa elewacji z wymianą stolarki.

KARTA ADRESOWA GMINNEJ EWIDENCJI ZABYTKÓW

<p>1. Obiekt</p> <p style="text-align: center;">Dom</p>	<p>3. Czas powstania</p> <p style="text-align: center;">1 ćw. XX w.</p>	<p>5. Miejscowość</p> <p style="text-align: center;">Borek Wielkopolski</p>
<p>2. Zespół</p>	<p>4. Materiał</p> <p style="text-align: center;">murowany</p>	<p>6. Gmina</p> <p style="text-align: center;">Borek Wielkopolski</p>
<p>16. Plan sytuacyjny, zdjęcia</p> <div style="display: flex; justify-content: space-around; align-items: center;">   </div>	<p>7. Powiat</p> <p style="text-align: center;">gostyński</p>	
	<p>8. Województwo</p> <p style="text-align: center;">wielkopolskie</p>	
	<p>9. Adres</p> <p>kod pocztowy 63-810 Borek Wlkp. ulica Zdzieska Nr 31 Nr ewid. działki Lokalizacja</p>	
	<p>10. Własność</p> <p>prywatna</p>	
	<p>11. Przeznaczenie pierwotne</p> <p>mieszkalne</p>	
	<p>12. Użytkowanie obecne</p> <p>mieszkalne</p>	
	<p>13. Informacja o ochronie</p> <p>lokalizacja w granicach obszaru wpisanego do rejestru zabytków (układu urbanistycznego wraz z zespołem budowlanym)</p>	
<p>14. Stan zachowania</p> <p>dostateczny</p>		
<p>15. Data wykonania karty</p> <p style="text-align: center;">lipiec 2017</p>		



17. Uwagi

KARTA ADRESOWA GMINNEJ EWIDENCJI ZABYTKÓW

<p>1. Obiekt</p> <p style="text-align: center;">Dom</p>	<p>3. Czas powstania</p> <p style="text-align: center;">1 ćw. XX w.</p>	<p>5. Miejscowość</p> <p style="text-align: center;">Borek Wielkopolski</p>
<p>2. Zespół</p>	<p>4. Materiał</p> <p style="text-align: center;">murowany</p>	<p>6. Gmina</p> <p style="text-align: center;">Borek Wielkopolski</p>
<p>16. Plan sytuacyjny, zdjęcia</p> <div style="display: flex; justify-content: space-around;">   </div>	<p>7. Powiat</p> <p style="text-align: center;">gostyński</p>	
	<p>8. Województwo</p> <p style="text-align: center;">wielkopolskie</p>	
	<p>9. Adres</p> <p>kod pocztowy 63-810 Borek Wlkp. ulica Zdzieska Nr 32 Nr ewid. działki Lokalizacja</p>	
	<p>10. Własność</p> <p>prywatna</p>	
	<p>11. Przeznaczenie pierwotne</p> <p>mieszkalne</p>	
	<p>12. Użytkowanie obecne</p> <p>Mieszkalno-usługowe</p> <p>13. Informacja o ochronie</p> <p>lokalizacja w granicach obszaru wpisanego do rejestru zabytków (układu urbanistycznego wraz z zespołem budowlanym)</p>	
<p>14. Stan zachowania</p> <p>dobry</p>		
<p>15. Data wykonania karty</p> <p>lipiec 2017</p>		

17. Uwagi



KARTA ADRESOWA GMINNEJ EWIDENCJI ZABYTKÓW

<p>1. Obiekt</p> <p style="text-align: center;">Dom</p>	<p>3. Czas powstania</p> <p style="text-align: center;">1 ćw. XIX w.</p>	<p>5. Miejscowość</p> <p style="text-align: center;">Borek Wielkopolski</p>	
<p>2. Zespół</p>	<p>4. Materiał</p> <p style="text-align: center;">murowany</p>	<p>6. Gmina</p> <p style="text-align: center;">Borek Wielkopolski</p>	
<p>16. Plan sytuacyjny, zdjęcia</p>	<p>7. Powiat</p> <p style="text-align: center;">gostyński</p>		
	<p>8. Województwo</p> <p style="text-align: center;">wielkopolskie</p>		
	<p>9. Adres</p> <p>kod pocztowy 63-810 Borek Wlkp. ulica Zdzieska Nr 36 Nr ewid. działki Lokalizacja</p>		
			<p>10. Własność</p> <p>prywatna</p>
			<p>11. Przeznaczenie pierwotne</p> <p>mieszkalne</p>
			<p>12. Użytkowanie obecne</p> <p>mieszkalne</p>
			<p>13. Informacja o ochronie</p> <p>wpis do Rejestru zabytków (fasada domu) nr: 1342/A data: 30.11.1992 r.</p>
<p>14. Stan zachowania</p> <p>dobry</p>			
<p>15. Data wykonania karty</p> <p>lipiec 2017</p>			

17. Uwagi



Przebudowa dachu 1880 r. Wymiana pokrycia dachu i stolarki.

KARTA ADRESOWA GMINNEJ EWIDENCJI ZABYTKÓW



<p>1. Obiekt</p> <p style="text-align: center;">Dom</p>	<p>3. Czas powstania</p> <p style="text-align: center;">2 poł. XIX w.</p>	<p>5. Miejscowość</p> <p style="text-align: center;">Borek Wielkopolski</p>
<p>2. Zespół</p>	<p>4. Materiał</p> <p style="text-align: center;">murowany</p>	<p>6. Gmina</p> <p style="text-align: center;">Borek Wielkopolski</p>
<p>16. Plan sytuacyjny, zdjęcia</p> <div style="display: flex; justify-content: space-around;">   </div>	<p>7. Powiat</p> <p style="text-align: center;">gostyński</p>	
	<p>8. Województwo</p> <p style="text-align: center;">wielkopolskie</p>	
	<p>9. Adres</p> <p>kod pocztowy 63-810 Borek Wlkp.</p> <p>ulica Zdzieska</p> <p>Nr 37</p> <p>Nr ewid. działki</p> <p>Lokalizacja</p>	
	<p>10. Własność</p> <p>prywatna</p>	
	<p>11. Przeznaczenie pierwotne</p> <p>mieszkalne</p>	
	<p>12. Użytkowanie obecne</p> <p>mieszkalne</p>	
<p>13. Informacja o ochronie</p> <p>lokalizacja w granicach obszaru wpisanego do rejestru zabytków (układu urbanistycznego wraz z zespołem budowlanym)</p>		
<p>14. Stan zachowania</p> <p>dobry</p>		
<p>15. Data wykonania karty</p> <p>lipiec 2017</p>		

17. Uwagi

KARTA ADRESOWA GMINNEJ EWIDENCJI ZABYTKÓW

<p>1. Obiekt</p> <p style="text-align: center;">Dom</p>	<p>3. Czas powstania</p> <p style="text-align: center;">kon. XIX w.</p>	<p>5. Miejscowość</p> <p style="text-align: center;">Borek Wielkopolski</p>
<p>2. Zespół</p>	<p>4. Materiał</p> <p style="text-align: center;">murowany</p>	<p>6. Gmina</p> <p style="text-align: center;">Borek Wielkopolski</p>
<p>16. Plan sytuacyjny, zdjęcia</p>  	<p>7. Powiat</p> <p style="text-align: center;">gostyński</p> <p>8. Województwo</p> <p style="text-align: center;">wielkopolskie</p> <p>9. Adres</p> <p>kod pocztowy 63-810 Borek Wlkp.</p> <p>ulica Zdzieska</p> <p>Nr 40</p> <p>Nr ewid. działki</p> <p>Lokalizacja</p> <p>10. Własność</p> <p>prywatna</p> <p>11. Przeznaczenie pierwotne</p> <p>mieszkalne</p> <p>12. Użytkowanie obecne</p> <p>mieszkalne</p> <p>13. Informacja o ochronie</p> <p>lokalizacja w granicach obszaru wpisanego do rejestru zabytków (układu urbanistycznego wraz z zespołem budowlanym)</p> <p>14. Stan zachowania</p> <p>dobry</p> <p>15. Data wykonania karty</p> <p>lipiec 2017</p>	
<p>17. Uwagi</p> <p>Wymiana pokrycia dachu, stolarki.</p>		



KARTA ADRESOWA GMINNEJ EWIDENCJI ZABYTKÓW

<p>1. Obiekt</p> <p style="text-align: center;">Dom</p>	<p>3. Czas powstania</p> <p style="text-align: center;">kon. XIX w.</p>	<p>5. Miejscowość</p> <p style="text-align: center;">Borek Wielkopolski</p>
<p>2. Zespół</p>	<p>4. Materiał</p> <p style="text-align: center;">murowany</p>	<p>6. Gmina</p> <p style="text-align: center;">Borek Wielkopolski</p>
<p>16. Plan sytuacyjny, zdjęcia</p>  	<p>7. Powiat</p> <p style="text-align: center;">gostyński</p>	
	<p>8. Województwo</p> <p style="text-align: center;">wielkopolskie</p>	
	<p>9. Adres</p> <p>kod pocztowy 63-810 Borek Wlkp. ulica Zdzieska Nr 41 Nr ewid. działki Lokalizacja</p>	
	<p>10. Własność</p> <p>prywatna</p>	
	<p>11. Przeznaczenie pierwotne</p> <p>mieszkalne</p>	
	<p>12. Użytkowanie obecne</p> <p>mieszkalne</p> <p>13. Informacja o ochronie</p> <p>lokalizacja w granicach obszaru wpisanego do rejestru zabytków (układu urbanistycznego wraz z zespołem budowlanym)</p>	
<p>14. Stan zachowania</p> <p>dobry</p>		
<p>15. Data wykonania karty</p> <p>lipiec 2017</p>		

17. Uwagi


Wymiana pokrycia dachu, przebudowa elewacji i wymiana stolarki.

KARTA ADRESOWA GMINNEJ EWIDENCJI ZABYTKÓW

<p>1. Obiekt</p> <p style="text-align: center;">Dom</p>	<p>3. Czas powstania</p> <p style="text-align: center;">I. 30. XX w.</p>	<p>5. Miejscowość</p> <p style="text-align: center;">Borek Wielkopolski</p>
<p>2. Zespół</p>	<p>4. Materiał</p> <p style="text-align: center;">murowany</p>	<p>6. Gmina</p> <p style="text-align: center;">Borek Wielkopolski</p>
<p>16. Plan sytuacyjny, zdjęcia</p> <div style="display: flex; justify-content: space-around;">   </div>	<p>7. Powiat</p> <p style="text-align: center;">gostyński</p>	
	<p>8. Województwo</p> <p style="text-align: center;">wielkopolskie</p>	
	<p>9. Adres</p> <p>kod pocztowy 63-810 Borek Wlkp. ulica Zdzieska Nr 42 Nr ewid. działki Lokalizacja</p>	
	<p>10. Własność</p> <p>prywatna</p>	
	<p>11. Przeznaczenie pierwotne</p> <p>mieszkalne</p>	
	<p>12. Użytkowanie obecne</p> <p>mieszkalne</p> <p>13. Informacja o ochronie</p> <p>lokalizacja w granicach obszaru wpisanego do rejestru zabytków (układu urbanistycznego wraz z zespołem budowlanym)</p>	
<p>14. Stan zachowania</p> <p>dobry</p>		
<p>15. Data wykonania karty</p> <p>lipiec 2017</p>		

17. Uwagi



KARTA ADRESOWA GMINNEJ EWIDENCJI ZABYTKÓW

<p>1. Obiekt</p> <p style="text-align: center;">Dom</p>	<p>3. Czas powstania</p> <p style="text-align: center;">pocz. XX w.</p>	<p>5. Miejscowość</p> <p style="text-align: center;">Borek Wielkopolski</p>
<p>2. Zespół</p>	<p>4. Materiał</p> <p style="text-align: center;">murowany</p>	<p>6. Gmina</p> <p style="text-align: center;">Borek Wielkopolski</p>
<p>16. Plan sytuacyjny, zdjęcia</p> <div style="display: flex; justify-content: space-around;">   </div>	<p>7. Powiat</p> <p style="text-align: center;">gostyński</p>	
	<p>8. Województwo</p> <p style="text-align: center;">wielkopolskie</p>	
	<p>9. Adres</p> <p>kod pocztowy 63-810 Borek Wlkp. ulica Zdzieska Nr 43 Nr ewid. działki Lokalizacja</p>	
	<p>10. Własność</p> <p>prywatna</p>	
	<p>11. Przeznaczenie pierwotne</p> <p>mieszkalne</p>	
<p>12. Użytkowanie obecne</p> <p>mieszkalne</p>		
<p>13. Informacja o ochronie</p> <p>lokalizacja w granicach obszaru wpisanego do rejestru zabytków (układu urbanistycznego wraz z zespołem budowlanym)</p>		
<p>14. Stan zachowania</p> <p>dostateczny</p>		
<p>15. Data wykonania karty</p> <p>lipiec 2017</p>		

17. Uwagi

Wymiana pokrycia dachu.



KARTA ADRESOWA GMINNEJ EWIDENCJI ZABYTKÓW

<p>1. Obiekt</p> <p style="text-align: center;">Dom</p>	<p>3. Czas powstania</p> <p style="text-align: center;">XIX/XX w.</p>	<p>5. Miejscowość</p> <p style="text-align: center;">Borek Wielkopolski</p>
<p>2. Zespół</p>	<p>4. Materiał</p> <p style="text-align: center;">murowany</p>	<p>6. Gmina</p> <p style="text-align: center;">Borek Wielkopolski</p>
<p>16. Plan sytuacyjny, zdjęcia</p>  	<p>7. Powiat</p> <p style="text-align: center;">gostyński</p>	
	<p>8. Województwo</p> <p style="text-align: center;">wielkopolskie</p>	
	<p>9. Adres</p> <p>kod pocztowy 63-810 Borek Wlkp.</p> <p>ulica Zdzieska</p> <p>Nr 44</p> <p>Nr ewid. działki</p> <p>Lokalizacja</p>	
	<p>10. Własność</p> <p>prywatna</p>	
	<p>11. Przeznaczenie pierwotne</p> <p>mieszkalne</p>	
	<p>12. Użytkowanie obecne</p> <p>mieszkalne</p> <p>13. Informacja o ochronie</p> <p>lokalizacja w granicach obszaru wpisanego do rejestru zabytków (układu urbanistycznego wraz z zespołem budowlanym)</p>	
<p>14. Stan zachowania</p> <p>dobry</p>		
<p>15. Data wykonania karty</p> <p>lipiec 2017</p>		

17. Uwagi

Wymiana pokrycia dachu. Przebudowa elewacji z wymianą stolarki.



KARTA ADRESOWA GMINNEJ EWIDENCJI ZABYTKÓW

<p>1. Obiekt</p> <p style="text-align: center;">Dom</p>	<p>3. Czas powstania</p> <p style="text-align: center;">kon. XIX w.</p>	<p>5. Miejscowość</p> <p style="text-align: center;">Borek Wielkopolski</p>
<p>2. Zespół</p>	<p>4. Materiał</p> <p style="text-align: center;">murowany</p>	<p>6. Gmina</p> <p style="text-align: center;">Borek Wielkopolski</p>
<p>16. Plan sytuacyjny, zdjęcia</p> <div style="display: flex; justify-content: space-around;">   </div>	<p>7. Powiat</p> <p style="text-align: center;">gostyński</p>	
	<p>8. Województwo</p> <p style="text-align: center;">wielkopolskie</p>	
	<p>9. Adres</p> <p>kod pocztowy 63-810 Borek Wlkp. ulica Zdzieska Nr 46 Nr ewid. działki Lokalizacja</p>	
	<p>10. Własność</p> <p>prywatna</p>	
	<p>11. Przeznaczenie pierwotne</p> <p>mieszkalne</p>	
<p>12. Użytkowanie obecne</p> <p>mieszkalne</p>		
<p>13. Informacja o ochronie</p> <p>lokalizacja w granicach obszaru wpisanego do rejestru zabytków (układu urbanistycznego wraz z zespołem budowlanym)</p>		
<p>14. Stan zachowania</p> <p>dobry</p>		
<p>15. Data wykonania karty</p> <p>lipiec 2017</p>		

17. Uwagi

Wymiana pokrycia dachu. Wymiana stolarki.



KARTA ADRESOWA GMINNEJ EWIDENCJI ZABYTKÓW

<p>1. Obiekt</p> <p style="text-align: center;">Dom</p>	<p>3. Czas powstania</p> <p style="text-align: center;">XIX/XX w.</p>	<p>5. Miejscowość</p> <p style="text-align: center;">Borek Wielkopolski</p>
<p>2. Zespół</p>	<p>4. Materiał</p> <p style="text-align: center;">murowany</p>	<p>6. Gmina</p> <p style="text-align: center;">Borek Wielkopolski</p>
<p>16. Plan sytuacyjny, zdjęcia</p> <div style="display: flex; justify-content: space-around;">   </div>	<p>7. Powiat</p> <p style="text-align: center;">gostyński</p>	
	<p>8. Województwo</p> <p style="text-align: center;">wielkopolskie</p>	
	<p>9. Adres</p> <p>kod pocztowy 63-810 Borek Wlkp.</p> <p>ulica Zdzieska</p> <p>Nr 48</p> <p>Nr ewid. działki</p> <p>Lokalizacja</p>	
	<p>10. Własność</p> <p>prywatna</p>	
	<p>11. Przeznaczenie pierwotne</p> <p>mieszkalne</p>	
	<p>12. Użytkowanie obecne</p> <p>mieszkalne</p>	
	<p>13. Informacja o ochronie</p> <p>lokalizacja w granicach obszaru wpisanego do rejestru zabytków (układu urbanistycznego wraz z zespołem budowlanym)</p>	
<p>14. Stan zachowania</p> <p>dostateczny</p>		
<p>15. Data wykonania karty</p> <p>lipiec 2017</p>		

17. Uwagi

Przebudowa elewacji. Wymiana stolarki.

KARTA ADRESOWA GMINNEJ EWIDENCJI ZABYTKÓW

<p>1. Obiekt</p> <p style="text-align: center;">Dom</p>	<p>3. Czas powstania</p> <p style="text-align: center;">XIX/XX w.</p>	<p>5. Miejscowość</p> <p style="text-align: center;">Borek Wielkopolski</p>
<p>2. Zespół</p>	<p>4. Materiał</p> <p style="text-align: center;">murowany</p>	<p>6. Gmina</p> <p style="text-align: center;">Borek Wielkopolski</p>
<p>16. Plan sytuacyjny, zdjęcia</p> <div style="display: flex; align-items: center;">   </div>	<p>7. Powiat</p> <p style="text-align: center;">gostyński</p>	
	<p>8. Województwo</p> <p style="text-align: center;">wielkopolskie</p>	
	<p>9. Adres</p> <p>kod pocztowy 63-810 Borek Wlkp. ulica Zdzieska Nr 49 Nr ewid. działki Lokalizacja</p>	
	<p>10. Własność</p> <p>prywatna</p>	
	<p>11. Przeznaczenie pierwotne</p> <p>mieszkalne</p>	
	<p>12. Użytkowanie obecne</p> <p>mieszkalne</p>	
<p>13. Informacja o ochronie</p> <p>lokalizacja w granicach obszaru wpisanego do rejestru zabytków (układu urbanistycznego wraz z zespołem budowlanym)</p>		
<p>14. Stan zachowania</p> <p>dostateczny</p>		
<p>15. Data wykonania karty</p> <p>lipiec 2017</p>		

17. Uwagi

Wymiana stolarki.


KARTA ADRESOWA GMINNEJ EWIDENCJI ZABYTKÓW

<p>1. Obiekt</p> <p style="text-align: center;">Dom</p>	<p>3. Czas powstania</p> <p style="text-align: center;">XIX/XX w.</p>	<p>5. Miejscowość</p> <p style="text-align: center;">Borek Wielkopolski</p>
<p>2. Zespół</p>	<p>4. Materiał</p> <p style="text-align: center;">murowany</p>	<p>6. Gmina</p> <p style="text-align: center;">Borek Wielkopolski</p>
<p>16. Plan sytuacyjny, zdjęcia</p> <div style="display: flex; justify-content: space-around;">   </div>	<p>7. Powiat</p> <p style="text-align: center;">gostyński</p>	
	<p>8. Województwo</p> <p style="text-align: center;">wielkopolskie</p>	
	<p>9. Adres</p> <p>kod pocztowy 63-810 Borek Wlkp.</p> <p>ulica Zdzieska</p> <p>Nr 50</p> <p>Nr ewid. działki</p> <p>Lokalizacja</p>	
	<p>10. Własność</p> <p style="text-align: center;">prywatna</p>	
	<p>11. Przeznaczenie pierwotne</p> <p style="text-align: center;">mieszkalne</p>	
	<p>12. Użytkowanie obecne</p> <p style="text-align: center;">mieszkalne</p>	
<p>13. Informacja o ochronie</p> <p style="text-align: center;">lokalizacja w granicach obszaru wpisanego do rejestru zabytków (układu urbanistycznego wraz z zespołem budowlanym)</p>		
<p>14. Stan zachowania</p> <p style="text-align: center;">dobry</p>		
<p>15. Data wykonania karty</p> <p style="text-align: center;">lipiec 2017</p>		

17. Uwagi

Wymiana stolarki i pokrycia dachu.



KARTA ADRESOWA GMINNEJ EWIDENCJI ZABYTKÓW

<p>1. Obiekt</p> <p style="text-align: center;">Dom</p>	<p>3. Czas powstania</p> <p style="text-align: center;">XIX/XX w.</p>	<p>5. Miejscowość</p> <p style="text-align: center;">Borek Wielkopolski</p>
<p>2. Zespół</p>	<p>4. Materiał</p> <p style="text-align: center;">murowany</p>	<p>6. Gmina</p> <p style="text-align: center;">Borek Wielkopolski</p>
<p>16. Plan sytuacyjny, zdjęcia</p>  	<p>7. Powiat</p> <p style="text-align: center;">gostyński</p>	
	<p>8. Województwo</p> <p style="text-align: center;">wielkopolskie</p>	
	<p>9. Adres</p> <p>kod pocztowy 63-810 Borek Wlkp. ulica Zdzieska Nr 51 Nr ewid. działki Lokalizacja</p>	
	<p>10. Własność</p> <p>prywatna</p>	
	<p>11. Przeznaczenie pierwotne</p> <p>mieszkalne</p>	
	<p>12. Użytkowanie obecne</p> <p>mieszkalne</p> <p>13. Informacja o ochronie</p> <p>lokalizacja w granicach obszaru wpisanego do rejestru zabytków (układu urbanistycznego wraz z zespołem budowlanym)</p>	
<p>14. Stan zachowania</p> <p>dobry</p>		
<p>15. Data wykonania karty</p> <p>lipiec 2017</p>		

17. Uwagi

Całkowicie przebudowany.

KARTA ADRESOWA GMINNEJ EWIDENCJI ZABYTKÓW

<p>1. Obiekt</p> <p style="text-align: center;">Dom</p>	<p>3. Czas powstania</p> <p style="text-align: center;">kon. XIX w.</p>	<p>5. Miejscowość</p> <p style="text-align: center;">Borek Wielkopolski</p>
<p>2. Zespół</p>	<p>4. Materiał</p> <p style="text-align: center;">murowany</p>	<p>6. Gmina</p> <p style="text-align: center;">Borek Wielkopolski</p>
<p>16. Plan sytuacyjny, zdjęcia</p> <div style="display: flex; justify-content: space-around;">   </div>	<p>7. Powiat</p> <p style="text-align: center;">gostyński</p>	
	<p>8. Województwo</p> <p style="text-align: center;">wielkopolskie</p>	
	<p>9. Adres</p> <p>kod pocztowy 63-810 Borek Wlkp. ulica Zdzieska Nr 54 Nr ewid. działki Lokalizacja</p>	
	<p>10. Własność</p> <p>prywatna</p>	
	<p>11. Przeznaczenie pierwotne</p> <p>mieszkalne</p>	
	<p>12. Użytkowanie obecne</p> <p>mieszkalne</p>	
	<p>13. Informacja o ochronie</p> <p>lokalizacja w granicach obszaru wpisanego do rejestru zabytków (układu urbanistycznego wraz z zespołem budowlanym)</p>	
<p>14. Stan zachowania</p> <p>dostateczny</p>		
<p>15. Data wykonania karty</p> <p style="text-align: center;">lipiec 2017</p>		

17. Uwagi

Przebudowa elewacji i wymiana stolarki. Wymiana pokrycia dachu..

KARTA ADRESOWA GMINNEJ EWIDENCJI ZABYTKÓW

<p>1. Obiekt</p> <p style="text-align: center;">Dom</p>	<p>3. Czas powstania</p> <p style="text-align: center;">2 poł. XIX w.</p>	<p>5. Miejscowość</p> <p style="text-align: center;">Borek Wielkopolski</p>
<p>2. Zespół</p>	<p>4. Materiał</p> <p style="text-align: center;">murowany</p>	<p>6. Gmina</p> <p style="text-align: center;">Borek Wielkopolski</p>
<p>16. Plan sytuacyjny, zdjęcia</p>  	<p>7. Powiat</p> <p style="text-align: center;">gostyński</p>	
	<p>8. Województwo</p> <p style="text-align: center;">wielkopolskie</p>	
	<p>9. Adres</p> <p>kod pocztowy 63-810 Borek Wlkp.</p> <p>ulica Zdzieska</p> <p>Nr 55</p> <p>Nr ewid. działki</p> <p>Lokalizacja</p>	
	<p>10. Własność</p> <p>prywatna</p>	
	<p>11. Przeznaczenie pierwotne</p> <p>mieszkalne</p>	
	<p>12. Użytkowanie obecne</p> <p>mieszkalne</p> <p>13. Informacja o ochronie</p> <p>lokalizacja w granicach obszaru wpisanego do rejestru zabytków (układu urbanistycznego wraz z zespołem budowlanym)</p>	
<p>14. Stan zachowania</p> <p>dobry</p>		
<p>15. Data wykonania karty</p> <p>lipiec 2017</p>		

17. Uwagi

Wymiana stolarki. Wymiana pokrycia dachu.



KARTA ADRESOWA GMINNEJ EWIDENCJI ZABYTKÓW

<p>1. Obiekt</p> <p style="text-align: center;">Dom</p>	<p>3. Czas powstania</p> <p style="text-align: center;">kon. XIX w.</p>	<p>5. Miejscowość</p> <p style="text-align: center;">Borek Wielkopolski</p>
<p>2. Zespół</p>	<p>4. Materiał</p> <p style="text-align: center;">murowany</p>	<p>6. Gmina</p> <p style="text-align: center;">Borek Wielkopolski</p>
<p>16. Plan sytuacyjny, zdjęcia</p>	<p>7. Powiat</p> <p style="text-align: center;">gostyński</p>	
	<p>8. Województwo</p> <p style="text-align: center;">wielkopolskie</p>	
	<p>9. Adres</p> <p>kod pocztowy 63-810 Borek Wlkp. ulica Zdzieska Nr 56 Nr ewid. działki Lokalizacja</p>	
	<p>10. Własność</p> <p>prywatna</p>	
	<p>11. Przeznaczenie pierwotne</p> <p>mieszkalne</p>	
	<p>12. Użytkowanie obecne</p> <p>mieszkalne</p>	
	<p>13. Informacja o ochronie</p> <p>lokalizacja w granicach obszaru wpisanego do rejestru zabytków (układu urbanistycznego i zespołu budowlanego)</p>	
	<p>14. Stan zachowania</p> <p>dostateczny</p>	
	<p>15. Data wykonania karty</p> <p>lipiec 2017</p>	

17. Uwagi

Wymiana pokrycia dachu i wymiana stolarki.



KARTA ADRESOWA GMINNEJ EWIDENCJI ZABYTKÓW

<p>1. Obiekt</p> <p style="text-align: center;">Dom</p>	<p>3. Czas powstania</p> <p style="text-align: center;">2 poł. XIX w.</p>	<p>5. Miejscowość</p> <p style="text-align: center;">Borek Wielkopolski</p>
<p>2. Zespół</p>	<p>4. Materiał</p> <p style="text-align: center;">murowany</p>	<p>6. Gmina</p> <p style="text-align: center;">Borek Wielkopolski</p>
<p>16. Plan sytuacyjny, zdjęcia</p>	<p>7. Powiat</p> <p style="text-align: center;">gostyński</p>	
	<p>8. Województwo</p> <p style="text-align: center;">wielkopolskie</p>	
	<p>9. Adres</p> <p>kod pocztowy 63-810 Borek Wlkp. ulica Zdzieska Nr 6 Nr ewid. działki Lokalizacja</p>	
<p>10. Własność</p> <p>prywatna</p>		
<p>11. Przeznaczenie pierwotne</p> <p>mieszkalne</p>		
<p>12. Użytkowanie obecne</p> <p>mieszkalne</p>		
<p>13. Informacja o ochronie</p> <p>lokalizacja w granicach obszaru wpisanego do rejestru zabytków (układu urbanistycznego i zespołu budowlanego)</p>		
<p>14. Stan zachowania</p> <p>dostateczny</p>		
<p>15. Data wykonania karty</p> <p style="text-align: center;">lipiec 2017</p>		

17. Uwagi

Przebudowa elewacji z wymianą stolarki.



KARTA ADRESOWA GMINNEJ EWIDENCJI ZABYTKÓW

<p>1. Obiekt</p> <p style="text-align: center;">Dom</p>	<p>3. Czas powstania</p> <p style="text-align: center;">pocz. XX w.</p>	<p>5. Miejscowość</p> <p style="text-align: center;">Borek Wielkopolski</p>
<p>2. Zespół</p>	<p>4. Materiał</p> <p style="text-align: center;">murowany</p>	<p>6. Gmina</p> <p style="text-align: center;">Borek Wielkopolski</p>
<p>16. Plan sytuacyjny, zdjęcia</p>	<p>7. Powiat</p> <p style="text-align: center;">gostyński</p>	
	<p>8. Województwo</p> <p style="text-align: center;">wielkopolskie</p>	
	<p>9. Adres</p> <p>kod pocztowy 63-810 Borek Wlkp.</p> <p>ulica Zdzieska</p> <p>Nr 62</p> <p>Nr ewid. działki</p> <p>Lokalizacja</p>	
	<p>10. Własność</p> <p>prywatna</p>	
	<p>11. Przeznaczenie pierwotne</p> <p>Mieszkalno-handlowe</p>	
	<p>12. Użytkowanie obecne</p> <p>Mieszkalno-handlowe</p>	
	<p>13. Informacja o ochronie</p> <p>lokalizacja w granicach obszaru wpisanego do rejestru zabytków (układu urbanistycznego wraz z zespołem budowlanym)</p>	
	<p>14. Stan zachowania</p> <p>dobry</p>	
	<p>15. Data wykonania karty</p> <p>lipiec 2017</p>	

17. Uwagi

Wymiana stolarki. Wymiana pokrycia dachu.



KARTA ADRESOWA GMINNEJ EWIDENCJI ZABYTKÓW

<p>1. Obiekt</p> <p style="text-align: center;">Dom</p>	<p>3. Czas powstania</p> <p style="text-align: center;">kon. XX w.</p>	<p>5. Miejscowość</p> <p style="text-align: center;">Borek Wielkopolski</p>
<p>2. Zespół</p>	<p>4. Materiał</p> <p style="text-align: center;">murowany</p>	<p>6. Gmina</p> <p style="text-align: center;">Borek Wielkopolski</p>
<p>16. Plan sytuacyjny, zdjęcia</p>  	<p>7. Powiat</p> <p style="text-align: center;">gostyński</p>	
	<p>8. Województwo</p> <p style="text-align: center;">wielkopolskie</p>	
	<p>9. Adres</p> <p>kod pocztowy 63-810 Borek Wlkp. ulica Zdzieska Nr 64 Nr ewid. działki Lokalizacja</p>	
	<p>10. Własność</p> <p>prywatna</p>	
	<p>11. Przeznaczenie pierwotne</p> <p>Mieszkalno-handlowe</p>	
	<p>12. Użytkowanie obecne</p> <p>Mieszkalno-handlowe</p> <p>13. Informacja o ochronie</p> <p>lokalizacja w granicach obszaru wpisanego do rejestru zabytków (układu urbanistycznego wraz z zespołem budowlanym)</p>	
<p>14. Stan zachowania</p> <p>dobry</p>		
<p>15. Data wykonania karty</p> <p>lipiec 2017</p>		

17. Uwagi

Wymiana stolarki. Wymiana pokrycia dachu.



KARTA ADRESOWA GMINNEJ EWIDENCJI ZABYTKÓW

<p>1. Obiekt</p> <p style="text-align: center;">Dom</p>	<p>3. Czas powstania</p> <p style="text-align: center;">2 poł. XIX w.</p>	<p>5. Miejscowość</p> <p style="text-align: center;">Borek Wielkopolski</p>
<p>2. Zespół</p>	<p>4. Materiał</p> <p style="text-align: center;">murowany</p>	<p>6. Gmina</p> <p style="text-align: center;">Borek Wielkopolski</p>
<p>16. Plan sytuacyjny, zdjęcia</p> <div style="display: flex; justify-content: space-around;">   </div>	<p>7. Powiat</p> <p style="text-align: center;">gostyński</p>	
	<p>8. Województwo</p> <p style="text-align: center;">wielkopolskie</p>	
	<p>9. Adres</p> <p>kod pocztowy 63-810 Borek Wlkp. ulica Zdzieska Nr 65 Nr ewid. działki Lokalizacja</p>	
	<p>10. Własność</p> <p>prywatna</p>	
	<p>11. Przeznaczenie pierwotne</p> <p>Mieszkalno-handlowe</p>	
	<p>12. Użytkowanie obecne</p> <p>Mieszkalno-handlowe</p>	
	<p>13. Informacja o ochronie</p> <p>lokalizacja w granicach obszaru wpisanego do rejestru zabytków (układu urbanistycznego wraz z zespołem budowlanym)</p>	
<p>14. Stan zachowania</p> <p>dostateczny</p>		
<p>15. Data wykonania karty</p> <p style="text-align: center;">lipiec 2017</p>		

17. Uwagi

Wymiana stolarki. Wymiana pokrycia dachu.



KARTA ADRESOWA GMINNEJ EWIDENCJI ZABYTKÓW

<p>1. Obiekt</p> <p style="text-align: center;">Dom</p>	<p>3. Czas powstania</p> <p style="text-align: center;">2 poł. XIX w.</p>	<p>5. Miejscowość</p> <p style="text-align: center;">Borek Wielkopolski</p>
<p>2. Zespół</p>	<p>4. Materiał</p> <p style="text-align: center;">murowany</p>	<p>6. Gmina</p> <p style="text-align: center;">Borek Wielkopolski</p>
<p>16. Plan sytuacyjny, zdjęcia</p> <div style="display: flex; justify-content: space-around;">   </div>	<p>7. Powiat</p> <p style="text-align: center;">gostyński</p>	
	<p>8. Województwo</p> <p style="text-align: center;">wielkopolskie</p>	
	<p>9. Adres</p> <p>kod pocztowy 63-810 Borek Wlkp. ulica Zdzieska Nr 66 Nr ewid. działki Lokalizacja</p>	
	<p>10. Własność</p> <p>prywatna</p>	
	<p>11. Przeznaczenie pierwotne</p> <p>Mieszkalno-handlowe</p>	
	<p>12. Użytkowanie obecne</p> <p>Mieszkalno-handlowe</p>	
	<p>13. Informacja o ochronie</p> <p>lokalizacja w granicach obszaru wpisanego do rejestru zabytków (układu urbanistycznego wraz z zespołem budowlanym)</p>	
<p>14. Stan zachowania</p> <p>dostateczny</p>		
<p>15. Data wykonania karty</p> <p style="text-align: center;">lipiec 2017</p>		

17. Uwagi

Wymiana stolarki.



KARTA ADRESOWA GMINNEJ EWIDENCJI ZABYTKÓW

<p>1. Obiekt</p> <p style="text-align: center;">Dom</p>	<p>3. Czas powstania</p> <p style="text-align: center;">2 poł. XIX w.</p>	<p>5. Miejscowość</p> <p style="text-align: center;">Borek Wielkopolski</p>
<p>2. Zespół</p>	<p>4. Materiał</p> <p style="text-align: center;">murowany</p>	<p>6. Gmina</p> <p style="text-align: center;">Borek Wielkopolski</p>
<p>16. Plan sytuacyjny, zdjęcia</p>  	<p>7. Powiat</p> <p style="text-align: center;">gostyński</p>	
	<p>8. Województwo</p> <p style="text-align: center;">wielkopolskie</p>	
	<p>9. Adres</p> <p>kod pocztowy 63-810 Borek Wlkp.</p> <p>ulica Zdzieska</p> <p>Nr 68</p> <p>Nr ewid. działki</p> <p>Lokalizacja</p>	
	<p>10. Własność</p> <p>prywatna</p>	
	<p>11. Przeznaczenie pierwotne</p> <p>Mieszkalno-handlowe</p>	
	<p>12. Użytkowanie obecne</p> <p>Mieszkalno-handlowe</p>	
	<p>13. Informacja o ochronie</p> <p>lokalizacja w granicach obszaru wpisanego do rejestru zabytków (układu urbanistycznego wraz z zespołem budowlanym)</p>	
<p>14. Stan zachowania</p> <p>dostateczny</p>		
<p>15. Data wykonania karty</p> <p style="text-align: center;">lipiec 2017</p>		

17. Uwagi

Wymiana stolarki. Wymiana pokrycia dachu.



KARTA ADRESOWA GMINNEJ EWIDENCJI ZABYTKÓW

<p>1. Obiekt</p> <p style="text-align: center;">Dom</p>	<p>3. Czas powstania</p> <p style="text-align: center;">2 poł. XIX w.</p>	<p>5. Miejscowość</p> <p style="text-align: center;">Borek Wielkopolski</p>
<p>2. Zespół</p>	<p>4. Materiał</p> <p style="text-align: center;">murowany</p>	<p>6. Gmina</p> <p style="text-align: center;">Borek Wielkopolski</p>
<p>16. Plan sytuacyjny, zdjęcia</p>  	<p>7. Powiat</p> <p style="text-align: center;">gostyński</p>	
	<p>8. Województwo</p> <p style="text-align: center;">wielkopolskie</p>	
	<p>9. Adres</p> <p>kod pocztowy 63-810 Borek Wlkp.</p> <p>ulica Zdzieska</p> <p>Nr 69</p> <p>Nr ewid. działki</p> <p>Lokalizacja</p>	
	<p>10. Własność</p> <p>prywatna</p>	
	<p>11. Przeznaczenie pierwotne</p> <p>mieszkalne</p>	
	<p>12. Użytkowanie obecne</p> <p>mieszkalne</p> <p>13. Informacja o ochronie</p> <p>lokalizacja w granicach obszaru wpisanego do rejestru zabytków (układu urbanistycznego wraz z zespołem budowlanym)</p>	
<p>14. Stan zachowania</p> <p>dostateczny</p>		
<p>15. Data wykonania karty</p> <p>lipiec 2017</p>		

17. Uwagi

Przebudowa elewacji z wymianą stolarki.



KARTA ADRESOWA GMINNEJ EWIDENCJI ZABYTKÓW

<p>1. Obiekt</p> <p style="text-align: center;">Dom</p>	<p>3. Czas powstania</p> <p style="text-align: center;">2 poł. XIX w.</p>	<p>5. Miejscowość</p> <p style="text-align: center;">Borek Wielkopolski</p>
<p>2. Zespół</p>	<p>4. Materiał</p> <p style="text-align: center;">murowany</p>	<p>6. Gmina</p> <p style="text-align: center;">Borek Wielkopolski</p>
<p>16. Plan sytuacyjny, zdjęcia</p>	<p>7. Powiat</p> <p style="text-align: center;">gostyński</p>	
	<p>8. Województwo</p> <p style="text-align: center;">wielkopolskie</p>	
	<p>9. Adres</p> <p>kod pocztowy 63-810 Borek Wlkp.</p> <p>ulica Zdzieska</p> <p>Nr 7</p> <p>Nr ewid. działki</p> <p>Lokalizacja</p>	
	<p>10. Własność</p> <p>prywatna</p>	
	<p>11. Przeznaczenie pierwotne</p> <p>mieszkalne</p>	
	<p>12. Użytkowanie obecne</p> <p>mieszkalne</p>	
	<p>13. Informacja o ochronie</p> <p>lokalizacja w granicach obszaru wpisanego do rejestru zabytków (układu urbanistycznego wraz z zespołem budowlanym)</p>	
	<p>14. Stan zachowania</p> <p>dostateczny</p>	
	<p>15. Data wykonania karty</p> <p>lipiec 2017</p>	

17. Uwagi

Wymiana stolarki.



KARTA ADRESOWA GMINNEJ EWIDENCJI ZABYTKÓW

<p>1. Obiekt</p> <p style="text-align: center;">Dom</p>	<p>3. Czas powstania</p> <p style="text-align: center;">pocz. XX w.</p>	<p>5. Miejscowość</p> <p style="text-align: center;">Borek Wielkopolski</p>
<p>2. Zespół</p>	<p>4. Materiał</p> <p style="text-align: center;">murowany</p>	<p>6. Gmina</p> <p style="text-align: center;">Borek Wielkopolski</p>
<p>16. Plan sytuacyjny, zdjęcia</p>  	<p>7. Powiat</p> <p style="text-align: center;">gostyński</p>	
	<p>8. Województwo</p> <p style="text-align: center;">wielkopolskie</p>	
	<p>9. Adres</p> <p>kod pocztowy 63-810 Borek Wlkp. ulica Zdzieska Nr 70 Nr ewid. działki Lokalizacja</p>	
	<p>10. Własność</p> <p>prywatna</p>	
	<p>11. Przeznaczenie pierwotne</p> <p>Mieszkalno-handlowe</p>	
	<p>12. Użytkowanie obecne</p> <p>Mieszkalno-handlowe</p> <p>13. Informacja o ochronie</p> <p>lokalizacja w granicach obszaru wpisanego do rejestru zabytków (układu urbanistycznego wraz z zespołem budowlanym)</p>	
<p>14. Stan zachowania</p> <p>dobry</p>		
<p>15. Data wykonania karty</p> <p>lipiec 2017</p>		

17. Uwagi

Wymiana stolarki. Wymiana pokrycia dachu.

KARTA ADRESOWA GMINNEJ EWIDENCJI ZABYTKÓW

<p>1. Obiekt</p> <p style="text-align: center;">Dom</p>	<p>3. Czas powstania</p> <p style="text-align: center;">2 poł. XIX w.</p>	<p>5. Miejscowość</p> <p style="text-align: center;">Borek Wielkopolski</p>
<p>2. Zespół</p>	<p>4. Materiał</p> <p style="text-align: center;">murowany</p>	<p>6. Gmina</p> <p style="text-align: center;">Borek Wielkopolski</p>
<p>16. Plan sytuacyjny, zdjęcia</p>	<p>7. Powiat</p> <p style="text-align: center;">gostyński</p>	
	<p>8. Województwo</p> <p style="text-align: center;">wielkopolskie</p>	
	<p>9. Adres</p> <p>kod pocztowy 63-810 Borek Wlkp.</p> <p>ulica Zdzieska</p> <p>Nr 9</p> <p>Nr ewid. działki</p> <p>Lokalizacja</p>	
	<p>10. Własność</p> <p>prywatna</p>	
	<p>11. Przeznaczenie pierwotne</p> <p>mieszkalne</p>	
	<p>12. Użytkowanie obecne</p> <p>mieszkalne</p>	
	<p>13. Informacja o ochronie</p> <p>lokalizacja w granicach obszaru wpisanego do rejestru zabytków (układu urbanistycznego wraz z zespołem budowlanym)</p>	
<p>14. Stan zachowania</p> <p>dostateczny</p>		<p>15. Data wykonania karty</p> <p style="text-align: center;">lipiec 2017</p>

17. Uwagi




Przebudowa elewacji i wymiana stolarki. Wymiana pokrycia dachu.

KARTA ADRESOWA GMINNEJ EWIDENCJI ZABYTKÓW

<p>1. Obiekt</p> <p style="text-align: center;">Cmentarz przykościelny</p>	<p>3. Czas powstania</p> <p style="text-align: center;">2 poł. XVIII w.</p>	<p>5. Miejscowość</p> <p style="text-align: center;">Borek Wielkopolski</p>
<p>2. Zespół</p> <p>W zespole kościoła parafialnego pw. Pocieszenia NMP</p>	<p>4. Materiał</p>	<p>6. Gmina</p> <p style="text-align: center;">Borek Wielkopolski</p>
<p>16. Plan sytuacyjny, zdjęcia</p> 	<p>7. Powiat</p> <p style="text-align: center;">gostyński</p>	
	<p>8. Województwo</p> <p style="text-align: center;">wielkopolskie</p>	
	<p>9. Adres</p> <p>kod pocztowy 63-810 Borek Wlkp.</p> <p>ulica Zdzież</p> <p>Nr</p>	
	<p>Nr ewid. działki 331</p> <p>Lokalizacja</p>	
	<p>10. Własność</p> <p>Wyznaniowa – Parafia Rzymskokat.</p>	
	<p>11. Przeznaczenie pierwotne</p> <p>cmentarz</p>	
	<p>12. Użytkowanie obecne</p> <p>cmentarz - nieużytkowany</p>	
	<p>13. Informacja o ochronie</p> <p>wpis do Rejestru zabytków</p> <p>nr: 520/Wlkp/A</p> <p>data: 20.06.2007 r.</p>	
	<p>14. Stan zachowania</p> <p>dostateczny</p>	
	<p>15. Data wykonania karty</p> <p>lipiec 2017</p>	




17. Uwagi

KARTA ADRESOWA GMINNEJ EWIDENCJI ZABYTKÓW

<p>1. Obiekt</p> <p style="text-align: center;">Kaplica grobowa rodziny Graeve</p>	<p>3. Czas powstania</p> <p style="text-align: center;">1858 r.</p>	<p>5. Miejscowość</p> <p style="text-align: center;">Borek Wielkopolski</p>
<p>2. Zespół</p> <p>W zespole kościoła parafialnego pw. Pocieszenia NMP</p>	<p>4. Materiał</p> <p style="text-align: center;">murowany</p>	<p>6. Gmina</p> <p style="text-align: center;">Borek Wielkopolski</p>
<p>16. Plan sytuacyjny, zdjęcia</p>	<p>7. Powiat</p> <p style="text-align: center;">gostyński</p>	
	<p>8. Województwo</p> <p style="text-align: center;">wielkopolskie</p>	
	<p>9. Adres</p> <p>kod pocztowy 63-810 Borek Wlkp. ulica Zdzież Nr Nr ewid. działki 331 Lokalizacja</p>	
	<p>10. Własność</p> <p>Wyznaniowa – Parafia Rzymskokat.</p>	
	<p>11. Przeznaczenie pierwotne</p> <p>kaplica</p>	
	<p>12. Użytkowanie obecne</p> <p>kaplica</p>	
	<p>13. Informacja o ochronie</p> <p>wpis do Rejestru zabytków nr: 520/Wlkp/A data: 20.06.2007 r.</p>	
	<p>14. Stan zachowania</p> <p>dostateczny</p>	
	<p>15. Data wykonania karty</p> <p>lipiec 2017</p>	



17. Uwagi

KARTA ADRESOWA GMINNEJ EWIDENCJI ZABYTKÓW

<p>1. Obiekt</p> <p style="text-align: center;">Kaplica grobowa rodziny Smitkowskich</p>	<p>3. Czas powstania</p> <p style="text-align: center;">2 ćw. XIX w.</p>	<p>5. Miejscowość</p> <p style="text-align: center;">Borek Wielkopolski</p>
<p>2. Zespół</p> <p>W zespole kościoła parafialnego pw. Pocieszenia NMP</p>	<p>4. Materiał</p> <p style="text-align: center;">murowany</p>	<p>6. Gmina</p> <p style="text-align: center;">Borek Wielkopolski</p>
<p>16. Plan sytuacyjny, zdjęcia</p>	<p>7. Powiat</p> <p style="text-align: center;">gostyński</p>	
	<p>8. Województwo</p> <p style="text-align: center;">wielkopolskie</p>	
	<p>9. Adres</p> <p>kod pocztowy 63-810 Borek Wlkp. ulica Zdzież Nr Nr ewid. działki 331 Lokalizacja</p>	
	<p>10. Własność</p> <p>Wyznaniowa – Parafia Rzymskokat.</p>	
	<p>11. Przeznaczenie pierwotne</p> <p>kaplica</p>	
	<p>12. Użytkowanie obecne</p> <p>kaplica</p>	
	<p>13. Informacja o ochronie</p> <p>wpis do Rejestru zabytków nr: 520/Wlkp/A data: 20.06.2007 r.</p>	
	<p>14. Stan zachowania</p> <p>dobry</p>	
	<p>15. Data wykonania karty</p> <p>lipiec 2017</p>	




17. Uwagi

KARTA ADRESOWA GMINNEJ EWIDENCJI ZABYTKÓW

<p>1. Obiekt</p> <p style="text-align: center;">Kaplica grobowa rodziny Thomasów</p>	<p>3. Czas powstania</p> <p style="text-align: center;">XIX/XX w.</p>	<p>5. Miejscowość</p> <p style="text-align: center;">Borek Wielkopolski</p>
<p>2. Zespół</p> <p>W zespole kościoła parafialnego pw. Pocieszenia NMP</p>	<p>4. Materiał</p> <p style="text-align: center;">murowany</p>	<p>6. Gmina</p> <p style="text-align: center;">Borek Wielkopolski</p>
<p>16. Plan sytuacyjny, zdjęcia</p> 		<p>7. Powiat</p> <p style="text-align: center;">gostyński</p> <p>8. Województwo</p> <p style="text-align: center;">wielkopolskie</p> <p>9. Adres</p> <p>kod pocztowy 63-810 Borek Wlkp.</p> <p>ulica Zdzież</p> <p>Nr</p> <p>Nr ewid. działki 331</p> <p>Lokalizacja</p>
<p>10. Własność</p> <p>Wyznaniowa – Parafia Rzymskokat.</p>		
<p>11. Przeznaczenie pierwotne</p> <p>kaplica</p>		
<p>12. Użytkowanie obecne</p> <p>kaplica</p>		
<p>13. Informacja o ochronie</p> <p>wpis do Rejestru zabytków</p> <p>nr: 520/Wlkp/A</p> <p>data: 20.06.2007 r.</p>		
<p>14. Stan zachowania</p> <p>zły</p>		
<p>15. Data wykonania karty</p> <p>lipiec 2017</p>		

17. Uwagi



KARTA ADRESOWA GMINNEJ EWIDENCJI ZABYTKÓW

<p>1. Obiekt</p> <p>Kościół par. pw. Pocieszenia NMP i św. Filipa Neri</p>	<p>3. Czas powstania</p> <p>1635 – 1655 r.</p>	<p>5. Miejscowość</p> <p>Borek Wielkopolski</p>
<p>2. Zespół</p> <p>W zespole kościoła parafialnego pw. Pocieszenia NMP</p>	<p>4. Materiał</p> <p>Murowany, kryty dachówką</p>	<p>6. Gmina</p> <p>Borek Wielkopolski</p>
<p>16. Plan sytuacyjny, zdjęcia</p> 	<p>7. Powiat</p> <p>gostyński</p>	
	<p>8. Województwo</p> <p>wielkopolskie</p>	
	<p>9. Adres</p> <p>kod pocztowy 63-810 Borek Wlkp. ulica Zdzież Nr Nr ewid. działki 331 Lokalizacja</p>	
	<p>10. Własność</p> <p>Wyznaniowa – Parafia Rzymskokat.</p>	
	<p>11. Przeznaczenie pierwotne</p> <p>sakralne</p>	
	<p>12. Użytkowanie obecne</p> <p>sakralne</p>	
	<p>13. Informacja o ochronie</p> <p>wpis do Rejestru zabytków nr: 520/Wlkp/A data: 02.05.1956 r.</p>	
	<p>14. Stan zachowania</p> <p>dostateczny</p>	
	<p>15. Data wykonania karty</p> <p>lipiec 2017</p>	

17. Uwagi



Arch. Albin Fontana, Krzysztof Bonadura Starszy. Przebudowy: 1720-1725, 1782. Remont dachu z wymianą pokrycia od 2010 r.

KARTA ADRESOWA GMINNEJ EWIDENCJI ZABYTKÓW

<p>1. Obiekt</p> <p style="text-align: center;">Ogrodzenie z bramami</p>	<p>3. Czas powstania</p> <p style="text-align: center;">1789 r.</p>	<p>5. Miejscowość</p> <p style="text-align: center;">Borek Wielkopolski</p>
<p>2. Zespół</p> <p>W zespole kościoła parafialnego pw. Pocieszenia NMP</p>	<p>4. Materiał</p> <p style="text-align: center;">murowane</p>	<p>6. Gmina</p> <p style="text-align: center;">Borek Wielkopolski</p>
<p>16. Plan sytuacyjny, zdjęcia</p>	<p>7. Powiat</p> <p style="text-align: center;">gostyński</p>	
	<p>8. Województwo</p> <p style="text-align: center;">wielkopolskie</p>	
	<p>9. Adres</p> <p>kod pocztowy 63-810 Borek Wlkp. ulica Zdzież Nr Nr ewid. działki 331 Lokalizacja</p>	
	<p>10. Własność</p> <p>Wyznaniowa – Parafia Rzymskokat.</p>	
<p>11. Przeznaczenie pierwotne</p> <p>ogrodzenie</p>		
<p>12. Użytkowanie obecne</p> <p>ogrodzenie</p>		
<p>13. Informacja o ochronie</p> <p>wpis do Rejestru zabytków nr: 520/Wlkp/A data: 20.06.2007 r.</p>		
<p>14. Stan zachowania</p> <p>dobry</p>		
<p>15. Data wykonania karty</p> <p>lipiec 2017</p>		

17. Uwagi
Remont 2010 r.

KARTA ADRESOWA GMINNEJ EWIDENCJI ZABYTKÓW

<p>1. Obiekt</p> <p style="text-align: center;">Ogród plebański</p>	<p>3. Czas powstania</p> <p style="text-align: center;">XVIII w.</p>	<p>5. Miejscowość</p> <p style="text-align: center;">Borek Wielkopolski</p>
<p>2. Zespół</p> <p>W zespole kościoła parafialnego pw. Pocieszenia NMP</p>	<p>4. Materiał</p> <p style="text-align: center;">murowany</p>	<p>6. Gmina</p> <p style="text-align: center;">Borek Wielkopolski</p>
<p>16. Plan sytuacyjny, zdjęcia</p>	<p>7. Powiat</p> <p style="text-align: center;">gostyński</p>	
	<p>8. Województwo</p> <p style="text-align: center;">wielkopolskie</p>	
	<p>9. Adres</p> <p>kod pocztowy 63-810 Borek Wlkp.</p> <p>ulica Zdzież</p> <p>Nr 1</p> <p>Nr ewid. działki 291</p> <p>Lokalizacja</p>	
	<p>10. Własność</p> <p>Wyznaniowa – Parafia Rzymskokat.</p>	
	<p>11. Przeznaczenie pierwotne</p> <p>ogród</p>	
	<p>12. Użytkowanie obecne</p> <p>ogród</p>	
	<p>13. Informacja o ochronie</p> <p>wpis do Rejestru zabytków nr: 520/Wlkp/A data: 20.06.2007 r.</p>	
	<p>14. Stan zachowania</p> <p>dobry</p>	
	<p>15. Data wykonania karty</p> <p>lipiec 2017</p>	




17. Uwagi

KARTA ADRESOWA GMINNEJ EWIDENCJI ZABYTKÓW

<p>1. Obiekt</p> <p style="text-align: center;">Plebania</p>	<p>3. Czas powstania</p> <p style="text-align: center;">XVIII w.</p>	<p>5. Miejscowość</p> <p style="text-align: center;">Borek Wielkopolski</p>
<p>2. Zespół</p> <p>W zespole kościoła parafialnego pw. Pocieszenia NMP</p>	<p>4. Materiał</p> <p style="text-align: center;">murowany</p>	<p>6. Gmina</p> <p style="text-align: center;">Borek Wielkopolski</p>
<p>16. Plan sytuacyjny, zdjęcia</p>	<p>7. Powiat</p> <p style="text-align: center;">gostyński</p>	
	<p>8. Województwo</p> <p style="text-align: center;">wielkopolskie</p>	
	<p>9. Adres</p> <p>kod pocztowy 63-810 Borek Wlkp. ulica Zdzież Nr 1 Nr ewid. działki 291 Lokalizacja</p>	
<p>10. Własność</p> <p>Wyznaniowa – Parafia Rzymskokat.</p>		
<p>11. Przeznaczenie pierwotne</p> <p>plebania</p>		
<p>12. Użytkowanie obecne</p> <p>plebania</p>		
<p>13. Informacja o ochronie</p> <p>wpis do Rejestru zabytków nr: 520/Wlkp/A data: 27.04.1970 r.</p>		
<p>14. Stan zachowania</p> <p>dobry</p>		
<p>15. Data wykonania karty</p> <p>lipiec 2017</p>		

17. Uwagi
 Arch. Lucjan Michałowski. Nadbudowa II kondygnacji 2 ćw. XIX w.. Rozbudowa i remont 1929 r.

KARTA ADRESOWA GMINNEJ EWIDENCJI ZABYTKÓW

<p>1. Obiekt</p> <p style="text-align: center;">Brama główna (wschodnia)</p>	<p>3. Czas powstania</p> <p style="text-align: center;">1795 r.</p>	<p>5. Miejscowość</p> <p style="text-align: center;">Borek Wielkopolski</p>
<p>2. Zespół</p> <p>W zespole kościoła farnego pw. św. Stanisława Biskupa</p>	<p>4. Materiał</p> <p style="text-align: center;">murowana</p>	<p>6. Gmina</p> <p style="text-align: center;">Borek Wielkopolski</p>
<p>16. Plan sytuacyjny, zdjęcia</p> <div style="display: flex; justify-content: space-around;">   </div> <div style="display: flex; justify-content: space-around; margin-top: 20px;">  </div>		<p>7. Powiat</p> <p style="text-align: center;">gostyński</p> <hr/> <p>8. Województwo</p> <p style="text-align: center;">wielkopolskie</p> <hr/> <p>9. Adres</p> <p>kod pocztowy 63-810 Borek Wlkp.</p> <p>ulica Farna</p> <p>Nr</p> <p>Nr ewid. działki 396</p> <p>Lokalizacja</p> <hr/> <p>10. Własność</p> <p>Wyznaniowa – Parafia Rzymskokat.</p> <hr/> <p>11. Przeznaczenie pierwotne</p> <p>brama</p> <hr/> <p>12. Użytkowanie obecne</p> <p>brama</p> <hr/> <p>13. Informacja o ochronie</p> <p>wpis do Rejestru zabytków nr: 652/Wlkp/A data: 17.05.1956 r.</p> <hr/> <p>14. Stan zachowania</p> <p>dobry</p> <hr/> <p>15. Data wykonania karty</p> <p>lipiec 2017</p>
<p>17. Uwagi</p>		

KARTA ADRESOWA GMINNEJ EWIDENCJI ZABYTKÓW

<p>1. Obiekt</p> <p style="text-align: center;">Cmentarz przykościelny</p>	<p>3. Czas powstania</p> <p style="text-align: center;">XVII w.</p>	<p>5. Miejscowość</p> <p style="text-align: center;">Borek Wielkopolski</p>
<p>2. Zespół</p> <p>W zespole kościoła farnego pw. św. Stanisława Biskupa</p>	<p>4. Materiał</p>	<p>6. Gmina</p> <p style="text-align: center;">Borek Wielkopolski</p>
<p>16. Plan sytuacyjny, zdjęcia</p> <div style="display: flex; justify-content: space-around;">   </div>	<p>7. Powiat</p> <p style="text-align: center;">gostyński</p>	
	<p>8. Województwo</p> <p style="text-align: center;">wielkopolskie</p>	
	<p>9. Adres</p> <p>kod pocztowy 63-810 Borek Wlkp. ulica Farna Nr Nr ewid. działki 396 Lokalizacja</p>	
	<p>10. Własność</p> <p>Wyznaniowa – Parafia Rzymskokat.</p>	
	<p>11. Przeznaczenie pierwotne</p> <p>cmentarz</p>	
	<p>12. Użytkowanie obecne</p> <p>nieużytkowany</p>	
	<p>13. Informacja o ochronie</p> <p>wpis do Rejestru zabytków nr: 652/Wlkp/A data: 05.03.2008 r.</p>	
<p>14. Stan zachowania</p> <p>dobry</p>		
<p>15. Data wykonania karty</p> <p>lipiec 2017</p>		

17. Uwagi
Nieczynny

KARTA ADRESOWA GMINNEJ EWIDENCJI ZABYTKÓW

<p>1. Obiekt</p> <p style="text-align: center;">Grobowiec Maksymiliana Sośnickiego</p>	<p>3. Czas powstania</p> <p style="text-align: center;">1865 r.</p>	<p>5. Miejscowość</p> <p style="text-align: center;">Borek Wielkopolski</p>
<p>2. Zespół</p> <p>W zespole kościoła farnego pw. św. Stanisława Biskupa</p>	<p>4. Materiał</p> <p style="text-align: center;">murowany</p>	<p>6. Gmina</p> <p style="text-align: center;">Borek Wielkopolski</p>
<p>16. Plan sytuacyjny, zdjęcia</p> <div style="display: flex; justify-content: space-around;">   </div>	<p>7. Powiat</p> <p style="text-align: center;">gostyński</p>	
	<p>8. Województwo</p> <p style="text-align: center;">wielkopolskie</p>	
	<p>9. Adres</p> <p>kod pocztowy 63-810 Borek Wlkp. ulica Farna Nr Nr ewid. działki 396 Lokalizacja</p>	
	<p>10. Własność</p> <p>Wyznaniowa – Parafia Rzymskokat.</p>	
	<p>11. Przeznaczenie pierwotne</p> <p>grobowiec</p>	
	<p>12. Użytkowanie obecne</p> <p>grobowiec</p>	
	<p>13. Informacja o ochronie</p> <p>wpis do Rejestru zabytków nr: 652/Wlkp/A data: 05.03.2008 r.</p>	
<p>14. Stan zachowania</p> <p>dostateczny</p>		
<p>15. Data wykonania karty</p> <p>lipiec 2017</p>		

17. Uwagi

KARTA ADRESOWA GMINNEJ EWIDENCJI ZABYTKÓW

<p>1. Obiekt</p> <p style="text-align: center;">Kościół pw. św. Stanisława Biskupa</p>	<p>3. Czas powstania</p> <p style="text-align: center;">1469 – 1477 r.</p>	<p>5. Miejscowość</p> <p style="text-align: center;">Borek Wielkopolski</p>
<p>2. Zespół</p> <p>W zespole kościoła farnego pw. św. Stanisława Biskupa</p>	<p>4. Materiał</p> <p style="text-align: center;">Murowany, kryty dachówką i blachą</p>	<p>6. Gmina</p> <p style="text-align: center;">Borek Wielkopolski</p>
<p>16. Plan sytuacyjny, zdjęcia</p> <div style="display: flex; justify-content: space-around;">   </div>		<p>7. Powiat</p> <p style="text-align: center;">gostyński</p> <hr/> <p>8. Województwo</p> <p style="text-align: center;">wielkopolskie</p> <hr/> <p>9. Adres</p> <p>kod pocztowy 63-810 Borek Wlkp. ulica Farna Nr Nr ewid. działki 396 Lokalizacja</p> <hr/> <p>10. Własność</p> <p>Wyznaniowa – Parafia Rzymskokat.</p> <hr/> <p>11. Przeznaczenie pierwotne</p> <p>sakralne</p> <hr/> <p>12. Użytkowanie obecne</p> <p>sakralne</p> <hr/> <p>13. Informacja o ochronie</p> <p>wpis do Rejestru zabytków nr: 652/Wlkp/A data: 17.05.1956 r.</p> <hr/> <p>14. Stan zachowania</p> <p>dostateczny</p> <hr/> <p>15. Data wykonania karty</p> <p>lipiec 2017</p>
<p>17. Uwagi</p> <p>Dobud. kaplicy XVII w. Dobud. wieży, kaplicy św. Barbary, kruchty i rekonstrukcja skarp 1792 r.. Zniszczony pożarem 1824 r., gruntownie restaur. i przebud. 1853-1860. Remont wieży 1992 r., wymiana okien 2015 r.</p>		

KARTA ADRESOWA GMINNEJ EWIDENCJI ZABYTKÓW

<p>1. Obiekt</p> <p style="text-align: center;">Ogrodzenie z bramą boczną (północną)</p>	<p>3. Czas powstania</p> <p style="text-align: center;">2 poł. XIX w.</p>	<p>5. Miejscowość</p> <p style="text-align: center;">Borek Wielkopolski</p>
<p>2. Zespół</p> <p>W zespole kościoła farnego pw. św. Stanisława Biskupa</p>	<p>4. Materiał</p> <p style="text-align: center;">murowane</p>	<p>6. Gmina</p> <p style="text-align: center;">Borek Wielkopolski</p>
<p>16. Plan sytuacyjny, zdjęcia</p> <div style="display: flex; justify-content: space-around;">   </div> <div style="display: flex; justify-content: space-around; margin-top: 20px;">  </div>		<p>7. Powiat</p> <p style="text-align: center;">gostyński</p> <p>8. Województwo</p> <p style="text-align: center;">wielkopolskie</p> <p>9. Adres</p> <p>kod pocztowy 63-810 Borek Wlkp. ulica Farna Nr Nr ewid. działki 396 Lokalizacja</p> <p>10. Własność</p> <p>Wyznaniowa – Parafia Rzymskokat.</p> <p>11. Przeznaczenie pierwotne</p> <p>ogrodzenie</p> <p>12. Użytkowanie obecne</p> <p>ogrodzenie</p> <p>13. Informacja o ochronie</p> <p>wpis do Rejestru zabytków nr: 652/Wlkp/A data: 05.03.2008 r.</p> <p>14. Stan zachowania</p> <p>dostateczny</p> <p>15. Data wykonania karty</p> <p>lipiec 2017</p>
<p>17. Uwagi</p>		

KARTA ADRESOWA GMINNEJ EWIDENCJI ZABYTKÓW

1. Obiekt <h2 style="text-align: center;">Ogród plebański</h2>	3. Czas powstania <h3 style="text-align: center;">kon. XIX w.</h3>	5. Miejscowość <h2 style="text-align: center;">Borek Wielkopolski</h2>
2. Zespół W zespole kościoła farnego pw. św. Stanisława Biskupa	4. Materiał murowana	6. Gmina Borek Wielkopolski

16. Plan sytuacyjny, zdjęcia



7. Powiat gostyński
8. Województwo wielkopolskie
9. Adres kod pocztowy 63-810 Borek Wlkp. ulica Farna Nr 3 Nr ewid. działki 393/3 Lokalizacja
10. Własność Wyznaniowa – Parafia Rzymskokat.
11. Przeznaczenie pierwotne ogród
12. Użytkowanie obecne ogród
13. Informacja o ochronie wpis do Rejestru zabytków nr: 652/Wlkp/A data: 05.03.2008 r.
14. Stan zachowania dobry
15. Data wykonania karty lipiec 2017

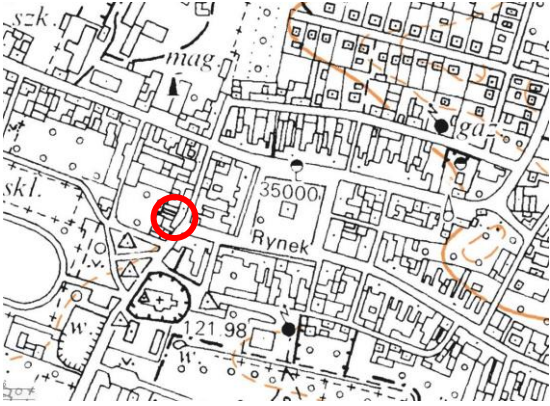

17. Uwagi

KARTA ADRESOWA GMINNEJ EWIDENCJI ZABYTKÓW

<p>1. Obiekt</p> <p style="text-align: center;">Plebania</p>	<p>3. Czas powstania</p> <p style="text-align: center;">3 ćw. XIX w.</p>	<p>5. Miejscowość</p> <p style="text-align: center;">Borek Wielkopolski</p>
<p>2. Zespół</p> <p>W zespole kościoła farnego pw. św. Stanisława Biskupa</p>	<p>4. Materiał</p> <p style="text-align: center;">murowana</p>	<p>6. Gmina</p> <p style="text-align: center;">Borek Wielkopolski</p>
<p>16. Plan sytuacyjny, zdjęcia</p> <div style="display: flex; align-items: center;">   </div>		<p>7. Powiat</p> <p style="text-align: center;">gostyński</p>
		<p>8. Województwo</p> <p style="text-align: center;">wielkopolskie</p>
		<p>9. Adres</p> <p>kod pocztowy 63-810 Borek Wlkp. ulica Farna Nr 3 Nr ewid. działki 393/3 Lokalizacja</p>
		<p>10. Własność</p> <p>Wyznaniowa – Parafia Rzymskokat.</p>
		<p>11. Przeznaczenie pierwotne</p> <p>plebania</p>
		<p>12. Użytkowanie obecne</p> <p>plebania</p>
		<p>13. Informacja o ochronie</p> <p>wpis do Rejestru zabytków nr: 652/Wlkp/A data: 05.03.2008 r.</p>
		<p>14. Stan zachowania</p> <p>dobry</p>
		<p>15. Data wykonania karty</p> <p>lipiec 2017</p>

17. Uwagi

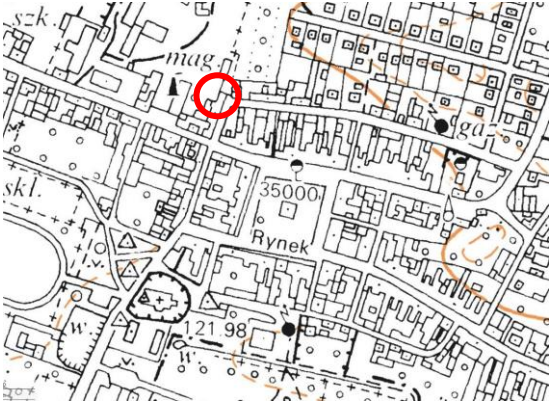

KARTA ADRESOWA GMINNEJ EWIDENCJI ZABYTKÓW

<p>1. Obiekt</p> <p style="text-align: center;">Dom</p>	<p>3. Czas powstania</p> <p style="text-align: center;">2 poł. XIX w.</p>	<p>5. Miejscowość</p> <p style="text-align: center;">Borek Wielkopolski</p>
<p>2. Zespół</p>	<p>4. Materiał</p> <p style="text-align: center;">murowany</p>	<p>6. Gmina</p> <p style="text-align: center;">Borek Wielkopolski</p>
<p>16. Plan sytuacyjny, zdjęcia</p>  	<p>7. Powiat</p> <p style="text-align: center;">gostyński</p>	
	<p>8. Województwo</p> <p style="text-align: center;">wielkopolskie</p>	
	<p>9. Adres</p> <p>kod pocztowy 63-810 Borek Wlkp.</p> <p>ulica Zielona</p> <p>Nr 1</p> <p>Nr ewid. działki</p> <p>Lokalizacja</p>	
	<p>10. Własność</p> <p>prywatna</p>	
	<p>11. Przeznaczenie pierwotne</p> <p>mieszkalne</p>	
<p>12. Użytkowanie obecne</p> <p>mieszkalne</p>		
<p>13. Informacja o ochronie</p> <p>lokalizacja w granicach obszaru wpisanego do rejestru zabytków (układu urbanistycznego wraz z zespołem budowlanym)</p>		
<p>14. Stan zachowania</p> <p>dostateczny</p>		
<p>15. Data wykonania karty</p> <p>lipiec 2017</p>		

17. Uwagi

Wymiana stolarki.

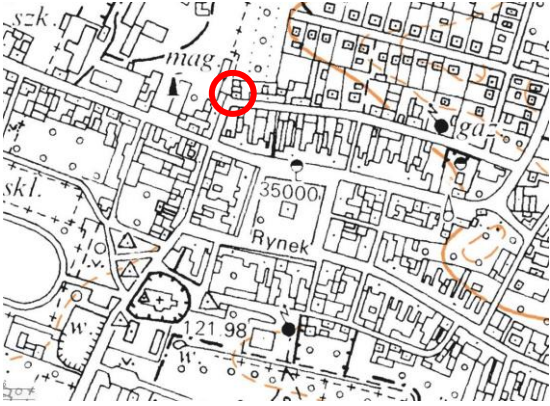

KARTA ADRESOWA GMINNEJ EWIDENCJI ZABYTKÓW

<p>1. Obiekt</p> <p style="text-align: center;">Dom</p>	<p>3. Czas powstania</p> <p style="text-align: center;">2 poł. XIX w.</p>	<p>5. Miejscowość</p> <p style="text-align: center;">Borek Wielkopolski</p>
<p>2. Zespół</p>	<p>4. Materiał</p> <p style="text-align: center;">murowany</p>	<p>6. Gmina</p> <p style="text-align: center;">Borek Wielkopolski</p>
<p>16. Plan sytuacyjny, zdjęcia</p> <div style="display: flex; justify-content: space-around;">   </div>	<p>7. Powiat</p> <p style="text-align: center;">gostyński</p>	
	<p>8. Województwo</p> <p style="text-align: center;">wielkopolskie</p>	
	<p>9. Adres</p> <p>kod pocztowy 63-810 Borek Wlkp. ulica Zielona Nr 10 Nr ewid. działki Lokalizacja</p>	
	<p>10. Własność</p> <p>prywatna</p>	
	<p>11. Przeznaczenie pierwotne</p> <p>mieszkalne</p>	
<p>12. Użytkowanie obecne</p> <p>mieszkalne</p>		
<p>13. Informacja o ochronie</p> <p>lokalizacja w granicach obszaru wpisanego do rejestru zabytków (układu urbanistycznego wraz z zespołem budowlanym)</p>		
<p>14. Stan zachowania</p> <p>dostateczny</p>		
<p>15. Data wykonania karty</p> <p>lipiec 2017</p>		

17. Uwagi

Wymiana stolarki i pokrycia dachu.

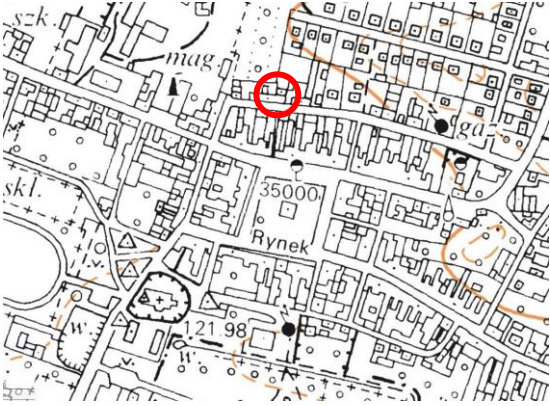

KARTA ADRESOWA GMINNEJ EWIDENCJI ZABYTKÓW

<p>1. Obiekt</p> <p style="text-align: center;">Dom</p>	<p>3. Czas powstania</p> <p style="text-align: center;">2 poł. XIX w.</p>	<p>5. Miejscowość</p> <p style="text-align: center;">Borek Wielkopolski</p>
<p>2. Zespół</p>	<p>4. Materiał</p> <p style="text-align: center;">murowany</p>	<p>6. Gmina</p> <p style="text-align: center;">Borek Wielkopolski</p>
<p>16. Plan sytuacyjny, zdjęcia</p> <div style="display: flex; justify-content: space-around;">   </div>	<p>7. Powiat</p> <p style="text-align: center;">gostyński</p>	
	<p>8. Województwo</p> <p style="text-align: center;">wielkopolskie</p>	
	<p>9. Adres</p> <p>kod pocztowy 63-810 Borek Wlkp. ulica Zielona Nr 11 Nr ewid. działki Lokalizacja</p>	
	<p>10. Własność</p> <p>prywatna</p>	
	<p>11. Przeznaczenie pierwotne</p> <p>mieszkalne</p>	
<p>12. Użytkowanie obecne</p> <p>mieszkalne</p>		
<p>13. Informacja o ochronie</p> <p>lokalizacja w granicach obszaru wpisanego do rejestru zabytków (układu urbanistycznego wraz z zespołem budowlanym)</p>		
<p>14. Stan zachowania</p> <p>dobry</p>		
<p>15. Data wykonania karty</p> <p>lipiec 2017</p>		

17. Uwagi

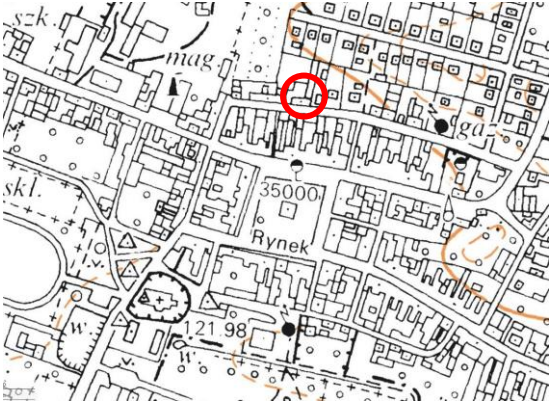

Wymiana stolarki i pokrycia dachu.

KARTA ADRESOWA GMINNEJ EWIDENCJI ZABYTKÓW

<p>1. Obiekt</p> <p style="text-align: center;">Dom</p>	<p>3. Czas powstania</p> <p style="text-align: center;">XIX/XX w.</p>	<p>5. Miejscowość</p> <p style="text-align: center;">Borek Wielkopolski</p>
<p>2. Zespół</p>	<p>4. Materiał</p> <p style="text-align: center;">murowany</p>	<p>6. Gmina</p> <p style="text-align: center;">Borek Wielkopolski</p>
<p>16. Plan sytuacyjny, zdjęcia</p>  	<p>7. Powiat</p> <p style="text-align: center;">gostyński</p>	
	<p>8. Województwo</p> <p style="text-align: center;">wielkopolskie</p>	
	<p>9. Adres</p> <p>kod pocztowy 63-810 Borek Wlkp. ulica Zielona Nr 12 Nr ewid. działki Lokalizacja</p>	
	<p>10. Własność</p> <p>prywatna</p>	
	<p>11. Przeznaczenie pierwotne</p> <p>mieszkalne</p>	
<p>12. Użytkowanie obecne</p> <p>mieszkalne</p>		
<p>13. Informacja o ochronie</p> <p>lokalizacja w granicach obszaru wpisanego do rejestru zabytków (układu urbanistycznego wraz z zespołem budowlanym)</p>		
<p>14. Stan zachowania</p> <p>dobry</p>		
<p>15. Data wykonania karty</p> <p>lipiec 2017</p>		

17. Uwagi
 Wymiana stolarki i pokrycia dachu.

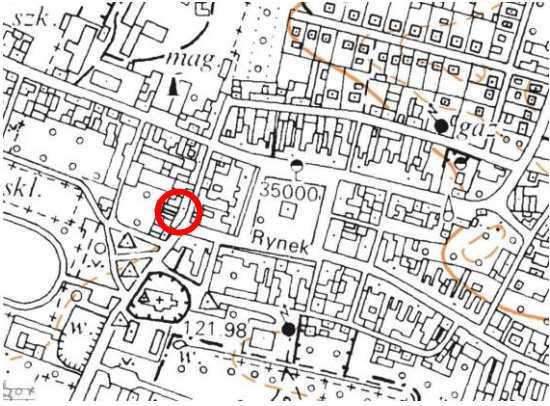

KARTA ADRESOWA GMINNEJ EWIDENCJI ZABYTKÓW

<p>1. Obiekt</p> <p style="text-align: center;">Dom</p>	<p>3. Czas powstania</p> <p style="text-align: center;">k. XIX w.</p>	<p>5. Miejscowość</p> <p style="text-align: center;">Borek Wielkopolski</p>
<p>2. Zespół</p>	<p>4. Materiał</p> <p style="text-align: center;">murowany</p>	<p>6. Gmina</p> <p style="text-align: center;">Borek Wielkopolski</p>
<p>16. Plan sytuacyjny, zdjęcia</p> <div style="display: flex; justify-content: space-around;">   </div>	<p>7. Powiat</p> <p style="text-align: center;">gostyński</p>	
	<p>8. Województwo</p> <p style="text-align: center;">wielkopolskie</p>	
	<p>9. Adres</p> <p>kod pocztowy 63-810 Borek Wlkp.</p> <p>ulica Zielona</p> <p>Nr 15</p> <p>Nr ewid. działki</p> <p>Lokalizacja</p>	
	<p>10. Własność</p> <p>prywatna</p>	
	<p>11. Przeznaczenie pierwotne</p> <p>mieszkalne</p>	
<p>12. Użytkowanie obecne</p> <p>mieszkalne</p>		
<p>13. Informacja o ochronie</p> <p>lokalizacja w granicach obszaru wpisanego do rejestru zabytków (układu urbanistycznego wraz z zespołem budowlanym)</p>		
<p>14. Stan zachowania</p> <p>dobry</p>		
<p>15. Data wykonania karty</p> <p>lipiec 2017</p>		

17. Uwagi

Wymiana stolarki.

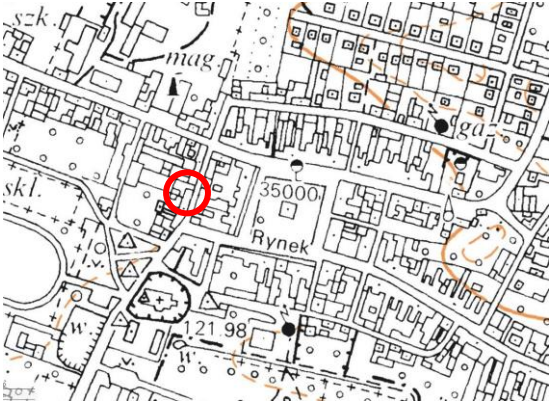

KARTA ADRESOWA GMINNEJ EWIDENCJI ZABYTKÓW

<p>1. Obiekt</p> <p style="text-align: center;">Dom</p>	<p>3. Czas powstania</p> <p style="text-align: center;">2 poł. XIX w.</p>	<p>5. Miejscowość</p> <p style="text-align: center;">Borek Wielkopolski</p>
<p>2. Zespół</p>	<p>4. Materiał</p> <p style="text-align: center;">murowany</p>	<p>6. Gmina</p> <p style="text-align: center;">Borek Wielkopolski</p>
<p>16. Plan sytuacyjny, zdjęcia</p> <div style="display: flex; justify-content: space-around;">   </div>	<p>7. Powiat</p> <p style="text-align: center;">gostyński</p>	
	<p>8. Województwo</p> <p style="text-align: center;">wielkopolskie</p>	
	<p>9. Adres</p> <p>kod pocztowy 63-810 Borek Wlkp.</p> <p>ulica Zielona</p> <p>Nr 2</p> <p>Nr ewid. działki</p> <p>Lokalizacja</p>	
	<p>10. Własność</p> <p>prywatna</p>	
	<p>11. Przeznaczenie pierwotne</p> <p>mieszkalne</p>	
<p>12. Użytkowanie obecne</p> <p>mieszkalne</p>		
<p>13. Informacja o ochronie</p> <p>lokalizacja w granicach obszaru wpisanego do rejestru zabytków (układu urbanistycznego wraz z zespołem budowlanym)</p>		
<p>14. Stan zachowania</p> <p>dostateczny</p>		
<p>15. Data wykonania karty</p> <p>lipiec 2017</p>		

17. Uwagi

Przebudowa elewacji z wymianą stolarki.

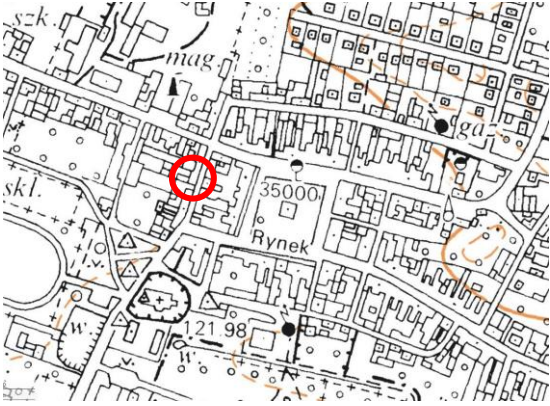

KARTA ADRESOWA GMINNEJ EWIDENCJI ZABYTKÓW

<p>1. Obiekt</p> <p style="text-align: center;">Dom</p>	<p>3. Czas powstania</p> <p style="text-align: center;">2 poł. XIX w.</p>	<p>5. Miejscowość</p> <p style="text-align: center;">Borek Wielkopolski</p>
<p>2. Zespół</p>	<p>4. Materiał</p> <p style="text-align: center;">murowany</p>	<p>6. Gmina</p> <p style="text-align: center;">Borek Wielkopolski</p>
<p>16. Plan sytuacyjny, zdjęcia</p> <div style="display: flex; justify-content: space-around;">   </div>	<p>7. Powiat</p> <p style="text-align: center;">gostyński</p>	
	<p>8. Województwo</p> <p style="text-align: center;">wielkopolskie</p>	
	<p>9. Adres</p> <p>kod pocztowy 63-810 Borek Wlkp. ulica Zielona Nr 3 Nr ewid. działki Lokalizacja</p>	
	<p>10. Własność</p> <p>prywatna</p>	
	<p>11. Przeznaczenie pierwotne</p> <p>mieszkalne</p>	
<p>12. Użytkowanie obecne</p> <p>mieszkalne</p>		
<p>13. Informacja o ochronie</p> <p>lokalizacja w granicach obszaru wpisanego do rejestru zabytków (układu urbanistycznego wraz z zespołem budowlanym)</p>		
<p>14. Stan zachowania</p> <p>dobry</p>		
<p>15. Data wykonania karty</p> <p>lipiec 2017</p>		

17. Uwagi

Wymiana pokrycia dachu i stolarki.

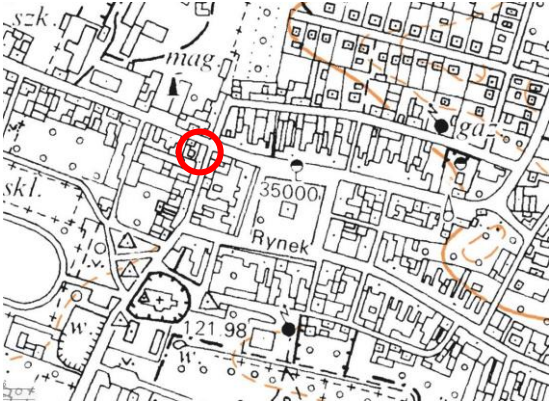

KARTA ADRESOWA GMINNEJ EWIDENCJI ZABYTKÓW

<p>1. Obiekt</p> <p style="text-align: center;">Dom</p>	<p>3. Czas powstania</p> <p style="text-align: center;">2 poł. XIX w.</p>	<p>5. Miejscowość</p> <p style="text-align: center;">Borek Wielkopolski</p>
<p>2. Zespół</p>	<p>4. Materiał</p> <p style="text-align: center;">murowany</p>	<p>6. Gmina</p> <p style="text-align: center;">Borek Wielkopolski</p>
<p>16. Plan sytuacyjny, zdjęcia</p> <div style="display: flex; justify-content: space-around;">   </div>	<p>7. Powiat</p> <p style="text-align: center;">gostyński</p>	
	<p>8. Województwo</p> <p style="text-align: center;">wielkopolskie</p>	
	<p>9. Adres</p> <p>kod pocztowy 63-810 Borek Wlkp.</p> <p>ulica Zielona</p> <p>Nr 4</p> <p>Nr ewid. działki</p> <p>Lokalizacja</p>	
	<p>10. Własność</p> <p>prywatna</p>	
	<p>11. Przeznaczenie pierwotne</p> <p>mieszkalne</p>	
<p>12. Użytkowanie obecne</p> <p>mieszkalne</p>		
<p>13. Informacja o ochronie</p> <p>lokalizacja w granicach obszaru wpisanego do rejestru zabytków (układu urbanistycznego wraz z zespołem budowlanym)</p>		
<p>14. Stan zachowania</p> <p>dobry</p>		
<p>15. Data wykonania karty</p> <p>lipiec 2017</p>		

17. Uwagi

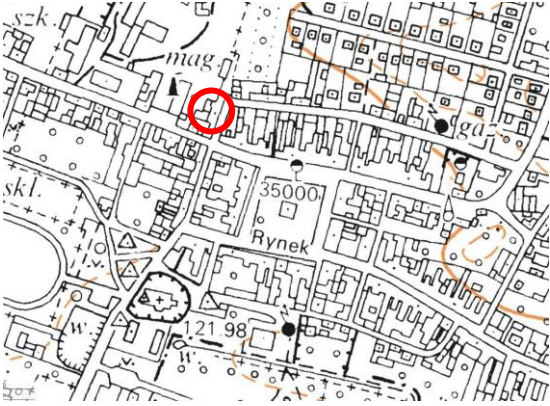

Wymiana pokrycia dachu i stolarki.

KARTA ADRESOWA GMINNEJ EWIDENCJI ZABYTKÓW

<p>1. Obiekt</p> <p style="text-align: center;">Dom</p>	<p>3. Czas powstania</p> <p style="text-align: center;">2 poł. XIX w.</p>	<p>5. Miejscowość</p> <p style="text-align: center;">Borek Wielkopolski</p>
<p>2. Zespół</p>	<p>4. Materiał</p> <p style="text-align: center;">murowany</p>	<p>6. Gmina</p> <p style="text-align: center;">Borek Wielkopolski</p>
<p>16. Plan sytuacyjny, zdjęcia</p>  	<p>7. Powiat</p> <p style="text-align: center;">gostyński</p>	
	<p>8. Województwo</p> <p style="text-align: center;">wielkopolskie</p>	
	<p>9. Adres</p> <p>kod pocztowy 63-810 Borek Wlkp. ulica Zielona Nr 7 Nr ewid. działki Lokalizacja</p>	
	<p>10. Własność</p> <p>prywatna</p>	
	<p>11. Przeznaczenie pierwotne</p> <p>mieszkalne</p>	
<p>12. Użytkowanie obecne</p> <p>mieszkalne</p>		
<p>13. Informacja o ochronie</p> <p>lokalizacja w granicach obszaru wpisanego do rejestru zabytków (układu urbanistycznego wraz z zespołem budowlanym)</p>		
<p>14. Stan zachowania</p> <p>dostateczny</p>		
<p>15. Data wykonania karty</p> <p>lipiec 2017</p>		

17. Uwagi
Wymiana stolarki.

KARTA ADRESOWA GMINNEJ EWIDENCJI ZABYTKÓW

<p>1. Obiekt</p> <p style="text-align: center;">Dom</p>	<p>3. Czas powstania</p> <p style="text-align: center;">2 poł. XIX w.</p>	<p>5. Miejscowość</p> <p style="text-align: center;">Borek Wielkopolski</p>
<p>2. Zespół</p>	<p>4. Materiał</p> <p style="text-align: center;">murowany</p>	<p>6. Gmina</p> <p style="text-align: center;">Borek Wielkopolski</p>
<p>16. Plan sytuacyjny, zdjęcia</p>  	<p>7. Powiat</p> <p style="text-align: center;">gostyński</p>	
	<p>8. Województwo</p> <p style="text-align: center;">wielkopolskie</p>	
	<p>9. Adres</p> <p>kod pocztowy 63-810 Borek Wlkp. ulica Zielona Nr 9 Nr ewid. działki Lokalizacja</p>	
	<p>10. Własność</p> <p>prywatna</p>	
	<p>11. Przeznaczenie pierwotne</p> <p>mieszkalne</p>	
<p>12. Użytkowanie obecne</p> <p>mieszkalne</p>		
<p>13. Informacja o ochronie</p> <p>lokalizacja w granicach obszaru wpisanego do rejestru zabytków (układu urbanistycznego wraz z zespołem budowlanym)</p>		
<p>14. Stan zachowania</p> <p>dostateczny</p>		
<p>15. Data wykonania karty</p> <p>lipiec 2017</p>		

17. Uwagi

Wymiana stolarki i pokrycia dachu.