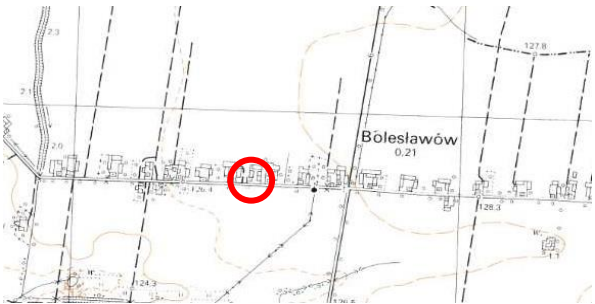






KARTA ADRESOWA GMINNEJ EWIDENCJI ZABYTKÓW

1. Obiekt Dom	3. Czas powstania lata 40. XX w.	5. Miejscowość Bolesławów
2. Zespół	4. Materiał drewniany	6. Gmina Borek Wielkopolski
16. Plan sytuacyjny, zdjęcia   	7. Powiat gostyński	
	8. Województwo wielkopolskie	
	9. Adres kod pocztowy 63-810 Borek Wlkp. ulica Nr 10 Nr ewid. działki 140 Lokalizacja	
	10. Własność prywatna	
	11. Przeznaczenie pierwotne mieszkalne	
12. Użytkowanie obecne mieszkalne		
13. Informacja o ochronie		
14. Stan zachowania dobry		
15. Data wykonania karty lipiec 2017		




17. Uwagi

Wymiana stolarki.

KARTA ADRESOWA GMINNEJ EWIDENCJI ZABYTKÓW



<p>1. Obiekt</p> <p style="text-align: center;">Dom</p>	<p>3. Czas powstania</p> <p style="text-align: center;">lata 40. XX w.</p>	<p>5. Miejscowość</p> <p style="text-align: center;">Bolesławów</p>
<p>2. Zespół</p>	<p>4. Materiał</p> <p style="text-align: center;">drewniany</p>	<p>6. Gmina</p> <p style="text-align: center;">Borek Wielkopolski</p>
<p>16. Plan sytuacyjny, zdjęcia</p> <div style="display: flex; justify-content: space-around; align-items: center;">   </div>		<p>7. Powiat</p> <p style="text-align: center;">gostyński</p> <hr/> <p>8. Województwo</p> <p style="text-align: center;">wielkopolskie</p> <hr/> <p>9. Adres</p> <p>kod pocztowy 63-810 Borek Wlkp.</p> <p>ulica</p> <p>Nr 13</p> <p>Nr ewid. działki 155/6</p> <p>Lokalizacja</p> <hr/> <p>10. Własność</p> <p>prywatna</p> <hr/> <p>11. Przeznaczenie pierwotne</p> <p>mieszkalne</p> <hr/> <p>12. Użytkowanie obecne</p> <p>mieszkalne</p> <hr/> <p>13. Informacja o ochronie</p> <hr/> <p>14. Stan zachowania</p> <p>dostateczny</p> <hr/> <p>15. Data wykonania karty</p> <p>lipiec 2017</p>
<p>17. Uwagi</p> <p>Wymiana stolarki.</p>		

KARTA ADRESOWA GMINNEJ EWIDENCJI ZABYTKÓW

<p>1. Obiekt</p> <p style="text-align: center;">Szkoła, ob. świetlica i dom</p>	<p>3. Czas powstania</p> <p style="text-align: center;">kon. XIX w.</p>	<p>5. Miejscowość</p> <p style="text-align: center;">Bruczków</p>
<p>2. Zespół</p>	<p>4. Materiał</p> <p style="text-align: center;">murowany</p>	<p>6. Gmina</p> <p style="text-align: center;">Borek Wielkopolski</p>
<p>16. Plan sytuacyjny, zdjęcia</p> <div style="display: flex; justify-content: space-around;">    </div>	<p>7. Powiat</p> <p style="text-align: center;">gostyński</p>	
	<p>8. Województwo</p> <p style="text-align: center;">wielkopolskie</p>	
	<p>9. Adres</p> <p>kod pocztowy 63-810 Borek Wlkp. ulica Nr 37 Nr ewid. działki 112/1, 112/2 Lokalizacja</p>	
	<p>10. Własność</p> <p>prywatna</p>	
	<p>11. Przeznaczenie pierwotne</p> <p>szkoła</p>	
<p>12. Użytkowanie obecne</p> <p>mieszkalne i uż. publicznej</p>		
<p>13. Informacja o ochronie</p>		
<p>14. Stan zachowania</p> <p>dobry</p>		
<p>15. Data wykonania karty</p> <p>lipiec 2017</p>		

17. Uwagi

KARTA ADRESOWA GMINNEJ EWIDENCJI ZABYTKÓW

<p>1. Obiekt</p> <p style="text-align: center;">Chlew</p>	<p>3. Czas powstania</p> <p style="text-align: center;">1903 r.</p>	<p>5. Miejscowość</p> <p style="text-align: center;">Bruczków</p>
<p>2. Zespół</p> <p>W zespole folwarcznym</p>	<p>4. Materiał</p> <p style="text-align: center;">murowany</p>	<p>6. Gmina</p> <p style="text-align: center;">Borek Wielkopolski</p>
<p>16. Plan sytuacyjny, zdjęcia</p> <div style="display: flex; justify-content: space-around;">   </div>	<p>7. Powiat</p> <p style="text-align: center;">gostyński</p>	
	<p>8. Województwo</p> <p style="text-align: center;">wielkopolskie</p>	
	<p>9. Adres</p> <p>kod pocztowy 63-810 Borek Wlkp. ulica Nr Nr ewid. działki 9/2 Lokalizacja</p>	
	<p>10. Własność</p> <p style="text-align: center;">państwowa</p>	
	<p>11. Przeznaczenie pierwotne</p> <p style="text-align: center;">inventarskie</p>	
<p>12. Użytkowanie obecne</p> <p style="text-align: center;">nieużytkowany</p>		
<p>13. Informacja o ochronie</p> <p style="text-align: center;">wpis do Rejestru zabytków (układ przestrzenny zespołu) nr: 1327/A data: 09.07.1992 r.</p>		
<p>14. Stan zachowania</p> <p style="text-align: center;">zły</p>		
<p>15. Data wykonania karty</p> <p style="text-align: center;">lipiec 2017</p>		



17. Uwagi

KARTA ADRESOWA GMINNEJ EWIDENCJI ZABYTKÓW

<p>1. Obiekt</p> <p style="text-align: center;">Obora</p>	<p>3. Czas powstania</p> <p style="text-align: center;">1865 r.</p>	<p>5. Miejscowość</p> <p style="text-align: center;">Bruczków</p>
<p>2. Zespół</p> <p>W zespole folwarcznym</p>	<p>4. Materiał</p> <p style="text-align: center;">murowany</p>	<p>6. Gmina</p> <p style="text-align: center;">Borek Wielkopolski</p>
<p>16. Plan sytuacyjny, zdjęcia</p> <div style="display: flex; justify-content: space-around;">   </div>	<p>7. Powiat</p> <p style="text-align: center;">gostyński</p>	
	<p>8. Województwo</p> <p style="text-align: center;">wielkopolskie</p>	
	<p>9. Adres</p> <p>kod pocztowy 63-810 Borek Wlkp. ulica Nr Nr ewid. działki 9/2 Lokalizacja</p>	
	<p>10. Własność</p> <p style="text-align: center;">państwowa</p>	
	<p>11. Przeznaczenie pierwotne</p> <p style="text-align: center;">inwentarskie</p>	
	<p>12. Użytkowanie obecne</p> <p style="text-align: center;">inwentarskie</p>	
<p>13. Informacja o ochronie</p> <p style="text-align: center;">wpis do Rejestru zabytków (układ przestrzenny zespołu) nr: 1327/A data: 09.07.1992 r.</p>		
<p>14. Stan zachowania</p> <p style="text-align: center;">zły</p>		
<p>15. Data wykonania karty</p> <p style="text-align: center;">lipiec 2017</p>		

17. Uwagi

KARTA ADRESOWA GMINNEJ EWIDENCJI ZABYTKÓW

<p>1. Obiekt</p> <p style="text-align: center;">Oficyna</p>	<p>3. Czas powstania</p> <p style="text-align: center;">2 poł. XIX w.</p>	<p>5. Miejscowość</p> <p style="text-align: center;">Bruczków</p>
<p>2. Zespół</p> <p>W zespole pałacowo-parkowym</p>	<p>4. Materiał</p> <p style="text-align: center;">murowany</p>	<p>6. Gmina</p> <p style="text-align: center;">Borek Wielkopolski</p>
<p>16. Plan sytuacyjny, zdjęcia</p>  	<p>7. Powiat</p> <p style="text-align: center;">gostyński</p>	
	<p>8. Województwo</p> <p style="text-align: center;">wielkopolskie</p>	
	<p>9. Adres</p> <p>kod pocztowy 63-810 Borek Wlkp. ulica Nr 3 Nr ewid. działki 8/2 Lokalizacja</p>	
	<p>10. Własność</p> <p>Samorządowa - powiatowa</p>	
	<p>11. Przeznaczenie pierwotne</p> <p>Administracyjno-mieszkalne</p>	
	<p>12. Użytkowanie obecne</p> <p>Dom Pomocy Społecznej</p>	
	<p>13. Informacja o ochronie</p> <p>wpis do Rejestru zabytków nr: 960/A data: 16.01.1979 r.</p>	
<p>14. Stan zachowania</p> <p>bardzo dobry</p>		
<p>15. Data wykonania karty</p> <p>lipiec 2017</p>		

17. Uwagi

Wymiana pokrycia dachu, stolarki, remont elewacji.

KARTA ADRESOWA GMINNEJ EWIDENCJI ZABYTKÓW


1. Obiekt <p style="text-align: center;">Ogrodzenie</p>	3. Czas powstania <p style="text-align: center;">Kon. XIX w.</p>	5. Miejscowość <p style="text-align: center;">Bruczków</p>
2. Zespół W zespole folwarcznym	4. Materiał <p style="text-align: center;">murowany</p>	6. Gmina <p style="text-align: center;">Borek Wielkopolski</p>
16. Plan sytuacyjny, zdjęcie  	7. Powiat <p style="text-align: center;">gostyński</p>	
	8. Województwo <p style="text-align: center;">wielkopolskie</p>	
	9. Adres kod pocztowy 63-810 Borek Wlkp. ulica Nr Nr ewid. działki Lokalizacja	
	10. Własność <p style="text-align: center;">współwłasność</p>	
	11. Przeznaczenie pierwotne <p style="text-align: center;">ogrodzenie</p>	
12. Użytkowanie obecne <p style="text-align: center;">ogrodzenie</p>		
13. Informacja o ochronie		
14. Stan zachowania <p style="text-align: center;">fragmentaryczne</p>		
15. Data wykonania karty <p style="text-align: center;">lipiec 2017</p>		

17. Uwagi

KARTA ADRESOWA GMINNEJ EWIDENCJI ZABYTKÓW



<p>1. Obiekt</p> <p style="text-align: center;">Park</p>	<p>3. Czas powstania</p> <p style="text-align: center;">2 poł. XIX w.</p>	<p>5. Miejscowość</p> <p style="text-align: center;">Bruczków</p>
<p>2. Zespół</p> <p>W zespole pałacowo-parkowym</p>	<p>4. Materiał</p> <p style="text-align: center;">krajobrazowy</p>	<p>6. Gmina</p> <p style="text-align: center;">Borek Wielkopolski</p>
<p>16. Plan sytuacyjny, zdjęcia</p>   	<p>7. Powiat</p> <p style="text-align: center;">gostyński</p>	
	<p>8. Województwo</p> <p style="text-align: center;">wielkopolskie</p>	
	<p>9. Adres</p> <p>kod pocztowy 63-810 Borek Wlkp. ulica Nr Nr ewid. działki 8/2 Lokalizacja</p>	
	<p>10. Własność</p> <p style="text-align: center;">Samorządowa - powiatowa</p>	
	<p>11. Przeznaczenie pierwotne</p> <p style="text-align: center;">rekreacyjne</p> <p>12. Użytkowanie obecne</p> <p style="text-align: center;">rekreacyjne</p> <p>13. Informacja o ochronie</p> <p style="text-align: center;">wpis do Rejestru zabytków nr: 960/A data: 16.01.1979 r.</p> <p>14. Stan zachowania</p> <p style="text-align: center;">dostateczny</p> <p>15. Data wykonania karty</p> <p style="text-align: center;">lipiec 2017</p>	
<p>17. Uwagi</p>		

KARTA ADRESOWA GMINNEJ EWIDENCJI ZABYTKÓW

<p>1. Obiekt</p> <p style="text-align: center;">Pałac</p>	<p>3. Czas powstania</p> <p style="text-align: center;">Ok. poł. XIX w.</p>	<p>5. Miejscowość</p> <p style="text-align: center;">Bruczków</p>
<p>2. Zespół</p> <p>W zespole pałacowo-parkowym</p>	<p>4. Materiał</p> <p style="text-align: center;">murowany</p>	<p>6. Gmina</p> <p style="text-align: center;">Borek Wielkopolski</p>
<p>16. Plan sytuacyjny, zdjęcia</p> <div style="display: flex; justify-content: space-around;">   </div> <div style="display: flex; justify-content: space-around; margin-top: 20px;">  </div>	<p>7. Powiat</p> <p style="text-align: center;">gostyński</p>	
	<p>8. Województwo</p> <p style="text-align: center;">wielkopolskie</p>	
	<p>9. Adres</p> <p>kod pocztowy 63-810 Borek Wlkp. ulica Nr 2 Nr ewid. działki 8/2 Lokalizacja</p>	
	<p>10. Własność</p> <p style="text-align: center;">Samorządowa - powiatowa</p>	
	<p>11. Przeznaczenie pierwotne</p> <p style="text-align: center;">mieszkalne</p>	
<p>12. Użytkowanie obecne</p> <p style="text-align: center;">mieszkalne</p>		
<p>13. Informacja o ochronie</p> <p style="text-align: center;">wpis do Rejestru zabytków nr: 960/A data: 16.01.1979 r.</p>		
<p>14. Stan zachowania</p> <p style="text-align: center;">dostateczny</p>		
<p>15. Data wykonania karty</p> <p style="text-align: center;">lipiec 2017</p>		

17. Uwagi

KARTA ADRESOWA GMINNEJ EWIDENCJI ZABYTKÓW

<p>1. Obiekt</p> <p style="text-align: center;">Spichlerz</p>	<p>3. Czas powstania</p> <p style="text-align: center;">1 poł. XIX w.</p>	<p>5. Miejscowość</p> <p style="text-align: center;">Bruczków</p>
<p>2. Zespół</p> <p>W zespole folwarcznym</p>	<p>4. Materiał</p> <p style="text-align: center;">murowany</p>	<p>6. Gmina</p> <p style="text-align: center;">Borek Wielkopolski</p>
<p>16. Plan sytuacyjny, zdjęcia</p>  	<p>7. Powiat</p> <p style="text-align: center;">gostyński</p>	
	<p>8. Województwo</p> <p style="text-align: center;">wielkopolskie</p>	
	<p>9. Adres</p> <p>kod pocztowy 63-810 Borek Wlkp. ulica Nr Nr ewid. działki 9/2 Lokalizacja</p>	
	<p>10. Własność</p> <p>państwowa</p>	
	<p>11. Przeznaczenie pierwotne</p> <p>magazynowe</p> <p>12. Użytkowanie obecne</p> <p>magazynowe</p> <p>13. Informacja o ochronie</p> <p>wpis do Rejestru zabytków nr: 1327/A data: 09.07.1992 r.</p>	
<p>14. Stan zachowania</p> <p>dostateczny</p> <p>15. Data wykonania karty</p> <p>lipiec 2017</p>		

17. Uwagi



KARTA ADRESOWA GMINNEJ EWIDENCJI ZABYTKÓW

<p>1. Obiekt</p> <p style="text-align: center;">Stodoła</p>	<p>3. Czas powstania</p> <p style="text-align: center;">1889 r.</p>	<p>5. Miejscowość</p> <p style="text-align: center;">Bruczków</p>
<p>2. Zespół</p> <p>W zespole folwarcznym</p>	<p>4. Materiał</p> <p style="text-align: center;">murowany</p>	<p>6. Gmina</p> <p style="text-align: center;">Borek Wielkopolski</p>
<p>16. Plan sytuacyjny, zdjęcia</p> 	<p>7. Powiat</p> <p style="text-align: center;">gostyński</p>	
	<p>8. Województwo</p> <p style="text-align: center;">wielkopolskie</p>	
<p>9. Adres</p> <p>kod pocztowy 63-810 Borek Wlkp. ulica Nr Nr ewid. działki 9/2 Lokalizacja</p>		
<p>10. Własność</p> <p>państwowa</p>		
<p>11. Przeznaczenie pierwotne</p> <p>magazynowe</p>		
<p>12. Użytkowanie obecne</p> <p>magazynowe</p>		
<p>13. Informacja o ochronie</p> <p>wpis do Rejestru zabytków (układ przestrzenny zespołu) nr: 1327/A data: 09.07.1992 r.</p>		
<p>14. Stan zachowania</p> <p>dostateczny</p>		
<p>15. Data wykonania karty</p> <p>lipiec 2017</p>		

17. Uwagi

Z dawnej stodoły zachowane fragmenty ścian w części wschodniej (ceglane). Pozostała część odtworzona z innego materiału.



KARTA ADRESOWA GMINNEJ EWIDENCJI ZABYTKÓW

<p>1. Obiekt</p> <p style="text-align: center;">Dom</p>	<p>3. Czas powstania</p> <p style="text-align: center;">lata 40. XX w.</p>	<p>5. Miejscowość</p> <p style="text-align: center;">Celestynów</p>
<p>2. Zespół</p>	<p>4. Materiał</p> <p style="text-align: center;">drewniany</p>	<p>6. Gmina</p> <p style="text-align: center;">Borek Wielkopolski</p>
<p>16. Plan sytuacyjny, zdjęcia</p> <div style="display: flex; justify-content: space-around;">   </div>	<p>7. Powiat</p> <p style="text-align: center;">gostyński</p>	
	<p>8. Województwo</p> <p style="text-align: center;">wielkopolskie</p>	
	<p>9. Adres</p> <p>kod pocztowy 63-810 Borek Wlkp. ulica Nr 12 Nr ewid. działki 48/8 Lokalizacja</p>	
	<p>10. Własność</p> <p>prywatna</p>	
	<p>11. Przeznaczenie pierwotne</p> <p>mieszkalne</p>	
	<p>12. Użytkowanie obecne</p> <p>nieużytkowane</p>	
<p>13. Informacja o ochronie</p>		
<p>14. Stan zachowania</p> <p>zły</p>		
<p>15. Data wykonania karty</p> <p>lipiec 2017</p>		

17. Uwagi



Wymiana pokrycia dachu.

KARTA ADRESOWA GMINNEJ EWIDENCJI ZABYTKÓW




<p>1. Obiekt</p> <p style="text-align: center;">Rządcówka</p>	<p>3. Czas powstania</p> <p style="text-align: center;">pocz. XX w.</p>	<p>5. Miejscowość</p> <p style="text-align: center;">Cielmice</p>
<p>2. Zespół</p> <p>w zespole folwarcznym</p>	<p>4. Materiał</p> <p style="text-align: center;">murowany</p>	<p>6. Gmina</p> <p style="text-align: center;">Borek Wielkopolski</p>
<p>16. Plan sytuacyjny, zdjęcia</p> <div style="display: flex; justify-content: space-around;">   </div>	<p>7. Powiat</p> <p style="text-align: center;">gostyński</p>	
	<p>8. Województwo</p> <p style="text-align: center;">wielkopolskie</p>	
	<p>9. Adres</p> <p>kod pocztowy 63-810 Borek Wlkp. ulica Nr Nr ewid. działki 275/1 Lokalizacja</p>	
	<p>10. Własność</p> <p style="text-align: center;">państwowa</p>	
	<p>11. Przeznaczenie pierwotne</p> <p style="text-align: center;">administracyjne</p>	
<p>12. Użytkowanie obecne</p> <p style="text-align: center;">administracyjne</p>		
<p>13. Informacja o ochronie</p>		
<p>14. Stan zachowania</p> <p style="text-align: center;">dobry</p>		
<p>15. Data wykonania karty</p> <p style="text-align: center;">lipiec 2017</p>		

17. Uwagi
Przebudowa elewacji z wymianą stolarki.

KARTA ADRESOWA GMINNEJ EWIDENCJI ZABYTKÓW



<p>1. Obiekt</p> <p style="text-align: center;">Stodoła</p>	<p>3. Czas powstania</p> <p style="text-align: center;">4 ćw. XIX w.</p>	<p>5. Miejscowość</p> <p style="text-align: center;">Cielmice</p>
<p>2. Zespół</p> <p>w zespole folwarcznym</p>	<p>4. Materiał</p> <p style="text-align: center;">murowany</p>	<p>6. Gmina</p> <p style="text-align: center;">Borek Wielkopolski</p>
<p>16. Plan sytuacyjny, zdjęcia</p>	<p>7. Powiat</p> <p style="text-align: center;">gostyński</p>	
	<p>8. Województwo</p> <p style="text-align: center;">wielkopolskie</p>	
	<p>9. Adres</p> <p>kod pocztowy 63-810 Borek Wlkp. ulica Nr Nr ewid. działki 275/1 Lokalizacja</p>	
<p>10. Własność</p> <p>państwowa</p>		
<p>11. Przeznaczenie pierwotne</p> <p>magazynowe</p>		
<p>12. Użytkowanie obecne</p> <p>magazynowe</p>		
<p>13. Informacja o ochronie</p>		
<p>14. Stan zachowania</p> <p>zły</p>		
<p>15. Data wykonania karty</p> <p>lipiec 2017</p>		
<p>17. Uwagi</p>		

KARTA ADRESOWA GMINNEJ EWIDENCJI ZABYTKÓW

<p>1. Obiekt</p> <p style="text-align: center;">Obora</p>	<p>3. Czas powstania</p> <p style="text-align: center;">kon. XIX w.</p>	<p>5. Miejscowość</p> <p style="text-align: center;">Dąbrówka</p>
<p>2. Zespół</p> <p>w zespole pałacowo-folwarcznym</p>	<p>4. Materiał</p> <p style="text-align: center;">murowany</p>	<p>6. Gmina</p> <p style="text-align: center;">Borek Wielkopolski</p>
<p>16. Plan sytuacyjny, zdjęcia</p> <div style="display: flex; justify-content: space-around;">   </div> <div style="display: flex; justify-content: space-around; margin-top: 20px;">  </div>	<p>7. Powiat</p> <p style="text-align: center;">gostyński</p>	
	<p>8. Województwo</p> <p style="text-align: center;">wielkopolskie</p>	
	<p>9. Adres</p> <p>kod pocztowy 63-810 Borek Wlkp. ulica Nr Nr ewid. działki 40/3 Lokalizacja</p>	
	<p>10. Własność</p> <p>prywatna</p>	
	<p>11. Przeznaczenie pierwotne</p> <p>inwentarskie</p>	
<p>12. Użytkowanie obecne</p> <p>inwentarskie</p>		
<p>13. Informacja o ochronie</p>		
<p>14. Stan zachowania</p> <p>dostateczny</p>		
<p>15. Data wykonania karty</p> <p>lipiec 2017</p>		




17. Uwagi
Wymiana pokrycia dachu.

KARTA ADRESOWA GMINNEJ EWIDENCJI ZABYTKÓW

<p>1. Obiekt</p> <p style="text-align: center;">Park</p>	<p>3. Czas powstania</p> <p style="text-align: center;">ok. poł. XIX w.</p>	<p>5. Miejscowość</p> <p style="text-align: center;">Dąbrówka</p>
<p>2. Zespół</p> <p>w zespole pałacowo-folwarcznym</p>	<p>4. Materiał</p> <p style="text-align: center;">krajobrazowy</p>	<p>6. Gmina</p> <p style="text-align: center;">Borek Wielkopolski</p>
<p>16. Plan sytuacyjny, zdjęcia</p> <div style="display: flex; justify-content: space-around;">   </div>	<p>7. Powiat</p> <p style="text-align: center;">gostyński</p>	
	<p>8. Województwo</p> <p style="text-align: center;">wielkopolskie</p>	
	<p>9. Adres</p> <p>kod pocztowy 63-810 Borek Wlkp. ulica Nr Nr ewid. działki 40/2 Lokalizacja</p>	
	<p>10. Własność</p> <p>prywatna</p>	
	<p>11. Przeznaczenie pierwotne</p> <p>rekreacyjne</p>	
	<p>12. Użytkowanie obecne</p> <p>rekreacyjne</p>	
	<p>13. Informacja o ochronie</p> <p>wpis do Rejestru zabytków nr: 1698/A data: 04.04.1975 r.</p>	
<p>14. Stan zachowania</p> <p>dobry</p>		
<p>15. Data wykonania karty</p> <p>lipiec 2017</p>		

17. Uwagi

KARTA ADRESOWA GMINNEJ EWIDENCJI ZABYTKÓW

<p>1. Obiekt</p> <p style="text-align: center;">Pałac</p>	<p>3. Czas powstania</p> <p style="text-align: center;">2 poł. XIX w.</p>	<p>5. Miejscowość</p> <p style="text-align: center;">Dąbrówka</p>
<p>2. Zespół</p> <p>w zespole pałacowo-folwarcznym</p>	<p>4. Materiał</p> <p style="text-align: center;">murowany</p>	<p>6. Gmina</p> <p style="text-align: center;">Borek Wielkopolski</p>
<p>16. Plan sytuacyjny, zdjęcia</p>		<p>7. Powiat</p> <p style="text-align: center;">gostyński</p>
		<p>8. Województwo</p> <p style="text-align: center;">wielkopolskie</p>
		<p>9. Adres</p> <p>kod pocztowy 63-810 Borek Wlkp. ulica Nr Nr ewid. działki 40/2 Lokalizacja</p>
		<p>10. Własność</p> <p>prywatna</p>
<p>17. Uwagi</p> <p>Wymiana stolarki</p>	<p>11. Przeznaczenie pierwotne</p> <p>mieszkalne</p>	
	<p>12. Użytkowanie obecne</p> <p>administracyjno-usługowe</p>	
<p>13. Informacja o ochronie</p> <p>wpis do Rejestru zabytków nr: 1698/A data: 04.04.1975 r.</p>		
<p>14. Stan zachowania</p> <p>bardzo dobry</p>		
<p>15. Data wykonania karty</p> <p>lipiec 2017</p>		

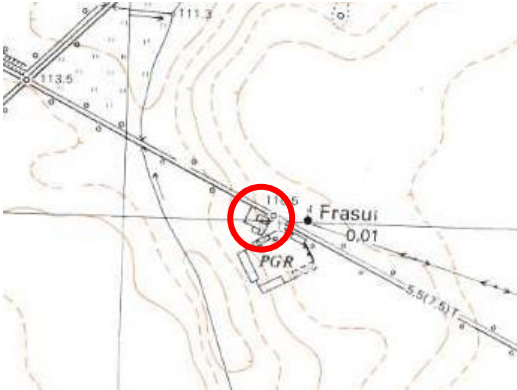

KARTA ADRESOWA GMINNEJ EWIDENCJI ZABYTKÓW

<p>1. Obiekt</p> <p style="text-align: center;">Stodoła</p>	<p>3. Czas powstania</p> <p style="text-align: center;">4 ćw. XIX w.</p>	<p>5. Miejscowość</p> <p style="text-align: center;">Dąbrówka</p>
<p>2. Zespół</p> <p>w zespole pałacowo-folwarcznym</p>	<p>4. Materiał</p> <p style="text-align: center;">murowany</p>	<p>6. Gmina</p> <p style="text-align: center;">Borek Wielkopolski</p>
<p>16. Plan sytuacyjny, zdjęcia</p>   	<p>7. Powiat</p> <p style="text-align: center;">gostyński</p>	
	<p>8. Województwo</p> <p style="text-align: center;">wielkopolskie</p>	
	<p>9. Adres</p> <p>kod pocztowy 63-810 Borek Wlkp. ulica Nr Nr ewid. działki 40/3 Lokalizacja</p>	
	<p>10. Własność</p> <p>prywatna</p>	
	<p>11. Przeznaczenie pierwotne</p> <p>magazynowe</p>	
<p>12. Użytkowanie obecne</p> <p>inwentarskie</p>		
<p>13. Informacja o ochronie</p>		
<p>14. Stan zachowania</p> <p>dostateczny</p>		
<p>15. Data wykonania karty</p> <p>lipiec 2017</p>		

17. Uwagi



Wymiana pokrycia dachu

KARTA ADRESOWA GMINNEJ EWIDENCJI ZABYTKÓW

1. Obiekt Czworak	3. Czas powstania pocz. XX w.	5. Miejscowość Frasunek
2. Zespół w zespole folwarcznym	4. Materiał murowany	6. Gmina Borek Wielkopolski
16. Plan sytuacyjny, zdjęcia  	7. Powiat gostyński	
	8. Województwo wielkopolskie	
	9. Adres kod pocztowy 63-810 Borek Wlkp. ulica Nr 2 Nr ewid. działki 96/4 Lokalizacja	
	10. Własność prywatna	
	11. Przeznaczenie pierwotne mieszkalne	
12. Użytkowanie obecne mieszkalne		
13. Informacja o ochronie		
14. Stan zachowania dostateczny		
15. Data wykonania karty lipiec 2017		

17. Uwagi
Wymiana stolarki.



KARTA ADRESOWA GMINNEJ EWIDENCJI ZABYTKÓW

1. Obiekt Dom	3. Czas powstania 1 ćw. XX w.	5. Miejscowość Głoginin
2. Zespół	4. Materiał murowany	6. Gmina Borek Wielkopolski
16. Plan sytuacyjny, zdjęcia  	7. Powiat gostyński	
	8. Województwo wielkopolskie	
	9. Adres kod pocztowy 63-810 Borek Wlkp. ulica Nr 23 Nr ewid. działki 308/1 Lokalizacja	
	10. Własność prywatna	
	11. Przeznaczenie pierwotne mieszkalne	
	12. Użytkowanie obecne mieszkalne	
13. Informacja o ochronie		
14. Stan zachowania dobry		
15. Data wykonania karty lipiec 2017		

17. Uwagi




Wymiana pokrycia dachu, stolarki.

KARTA ADRESOWA GMINNEJ EWIDENCJI ZABYTKÓW

<p>1. Obiekt</p> <p style="text-align: center;">Dom</p>	<p>3. Czas powstania</p> <p style="text-align: center;">1941 r.</p>	<p>5. Miejscowość</p> <p style="text-align: center;">Głoginin</p>
<p>2. Zespół</p>	<p>4. Materiał</p> <p style="text-align: center;">murowany</p>	<p>6. Gmina</p> <p style="text-align: center;">Borek Wielkopolski</p>
<p>16. Plan sytuacyjny, zdjęcia</p> <div style="display: flex; justify-content: space-around;">   </div>	<p>7. Powiat</p> <p style="text-align: center;">gostyński</p>	
	<p>8. Województwo</p> <p style="text-align: center;">wielkopolskie</p>	
	<p>9. Adres</p> <p>kod pocztowy 63-810 Borek Wlkp. ulica Nr 38 Nr ewid. działki 373/3 Lokalizacja</p>	
	<p>10. Własność</p> <p>prywatna</p>	
	<p>11. Przeznaczenie pierwotne</p> <p>mieszkalne</p>	
	<p>12. Użytkowanie obecne</p> <p>mieszkalne</p>	
	<p>13. Informacja o ochronie</p>	
<p>14. Stan zachowania</p> <p>dostateczny</p>		
<p>15. Data wykonania karty</p> <p>lipiec 2017</p>		

17. Uwagi
 Wymiana pokrycia dachu, stolarki.



KARTA ADRESOWA GMINNEJ EWIDENCJI ZABYTKÓW

<p>1. Obiekt</p> <p style="text-align: center;">Dom administratora</p>	<p>3. Czas powstania</p> <p style="text-align: center;">1895 r.</p>	<p>5. Miejscowość</p> <p style="text-align: center;">Grodnica</p>
<p>2. Zespół</p> <p>w zespole folwarcznym</p>	<p>4. Materiał</p> <p style="text-align: center;">murowany</p>	<p>6. Gmina</p> <p style="text-align: center;">Borek Wielkopolski</p>
<p>16. Plan sytuacyjny, zdjęcia</p>   	<p>7. Powiat</p> <p style="text-align: center;">gostyński</p>	
	<p>8. Województwo</p> <p style="text-align: center;">wielkopolskie</p>	
	<p>9. Adres</p> <p>kod pocztowy 63-810 Borek Wlkp. ulica Nr Nr ewid. działki Lokalizacja</p>	
	<p>10. Własność</p>	
	<p>11. Przeznaczenie pierwotne</p> <p style="text-align: center;">mieszkalno-administracyjne</p>	
<p>12. Użytkowanie obecne</p> <p style="text-align: center;">mieszkalne</p>		
<p>13. Informacja o ochronie</p>		
<p>14. Stan zachowania</p> <p style="text-align: center;">dobry</p>		
<p>15. Data wykonania karty</p> <p style="text-align: center;">lipiec 2017</p>		

17. Uwagi

Wymiana pokrycia dachu, stolarki.

KARTA ADRESOWA GMINNEJ EWIDENCJI ZABYTKÓW

1. Obiekt <p style="text-align: center;">Kapliczka</p>	3. Czas powstania <p style="text-align: center;">1919 r.</p>	5. Miejscowość <p style="text-align: center;">Grodnica</p>
2. Zespół	4. Materiał <p style="text-align: center;">murowany</p>	6. Gmina <p style="text-align: center;">Borek Wielkopolski</p>
16. Plan sytuacyjny, zdjęcia  	7. Powiat <p style="text-align: center;">gostyński</p>	
	8. Województwo <p style="text-align: center;">wielkopolskie</p>	
	9. Adres kod pocztowy 63-810 Borek Wlkp. ulica Nr Nr ewid. działki Lokalizacja	
	10. Własność	
	11. Przeznaczenie pierwotne <p style="text-align: center;">kapliczka</p>	
	12. Użytkowanie obecne <p style="text-align: center;">kapliczka</p>	
13. Informacja o ochronie		
14. Stan zachowania <p style="text-align: center;">dostateczny</p>		
15. Data wykonania karty <p style="text-align: center;">lipiec 2017</p>		


17. Uwagi

KARTA ADRESOWA GMINNEJ EWIDENCJI ZABYTKÓW

1. Obiekt <p style="text-align: center;">Park</p>	3. Czas powstania <p style="text-align: center;">kon. XIX w.</p>	5. Miejscowość <p style="text-align: center;">Grodnica</p>
2. Zespół w zespole folwarcznym	4. Materiał krajobrazowy	6. Gmina Borek Wielkopolski
16. Plan sytuacyjny, zdjęcia  	7. Powiat gostyński	
	8. Województwo wielkopolskie	
	9. Adres kod pocztowy 63-810 Borek Wlkp. ulica Nr Nr ewid. działki Lokalizacja	
	10. Własność	
	11. Przeznaczenie pierwotne rekreacyjne	
12. Użytkowanie obecne rekreacyjne		
13. Informacja o ochronie		
14. Stan zachowania zły		
15. Data wykonania karty lipiec 2017		




17. Uwagi

KARTA ADRESOWA GMINNEJ EWIDENCJI ZABYTKÓW

<p>1. Obiekt</p> <p style="text-align: center;">Browar, później gorzelnia</p>	<p>3. Czas powstania</p> <p style="text-align: center;">1870 r.</p>	<p>5. Miejscowość</p> <p style="text-align: center;">Jeżewo</p>
<p>2. Zespół</p> <p>W zespole dworsko-folwarcznym</p>	<p>4. Materiał</p> <p style="text-align: center;">murowany</p>	<p>6. Gmina</p> <p style="text-align: center;">Borek Wielkopolski</p>
<p>16. Plan sytuacyjny, zdjęcia</p> <div style="display: flex; justify-content: space-around;">   </div>	<p>7. Powiat</p> <p style="text-align: center;">gostyński</p>	
	<p>8. Województwo</p> <p style="text-align: center;">wielkopolskie</p>	
	<p>9. Adres</p> <p>kod pocztowy 63-810 Borek Wlkp. ulica Nr 2A Nr ewid. działki 134/28 Lokalizacja</p>	
	<p>10. Własność</p> <p style="text-align: center;">państwowa</p>	
	<p>11. Przeznaczenie pierwotne</p> <p style="text-align: center;">produkcyjne</p>	
	<p>12. Użytkowanie obecne</p> <p style="text-align: center;">nieużytkowany</p>	
<p>13. Informacja o ochronie</p>		
<p>14. Stan zachowania</p> <p style="text-align: center;">dostateczny</p>		
<p>15. Data wykonania karty</p> <p style="text-align: center;">lipiec 2017</p>		



17. Uwagi
Remont 1988 r.

KARTA ADRESOWA GMINNEJ EWIDENCJI ZABYTKÓW

<p>1. Obiekt</p> <p style="text-align: center;">Cmentarz przykościelny</p>	<p>3. Czas powstania</p> <p style="text-align: center;">XVIII w.</p>	<p>5. Miejscowość</p> <p style="text-align: center;">Jeżewo</p>
<p>2. Zespół</p> <p>W zespole kościoła parafialnego pw. Wszystkich Świętych</p>	<p>4. Materiał</p>	<p>6. Gmina</p> <p style="text-align: center;">Borek Wielkopolski</p>
<p>16. Plan sytuacyjny, zdjęcia</p> <div style="display: flex; justify-content: space-around;">    </div>	<p>7. Powiat</p> <p style="text-align: center;">gostyński</p>	
	<p>8. Województwo</p> <p style="text-align: center;">wielkopolskie</p>	
	<p>9. Adres</p> <p>kod pocztowy 63-810 Borek Wlkp. ulica Nr Nr ewid. działki 157 Lokalizacja</p>	
	<p>10. Własność</p> <p>Wyznaniowa – Parafia Rzymskokat.</p>	
	<p>11. Przeznaczenie pierwotne</p> <p>cmentarz</p>	
<p>12. Użytkowanie obecne</p> <p>nieczynny</p>		
<p>13. Informacja o ochronie</p>		
<p>14. Stan zachowania</p> <p>dobry</p>		
<p>15. Data wykonania karty</p> <p>lipiec 2017</p>		

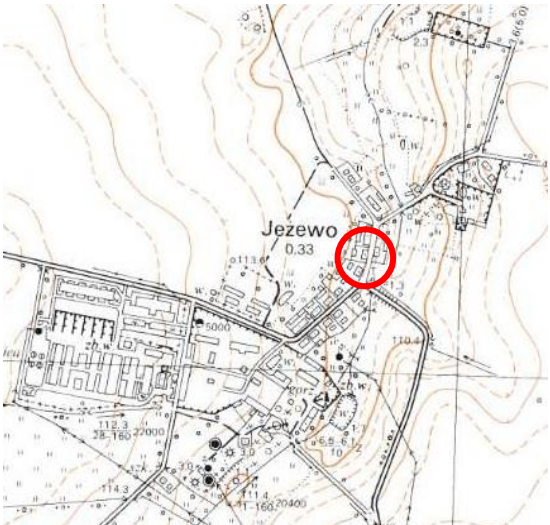

17. Uwagi

KARTA ADRESOWA GMINNEJ EWIDENCJI ZABYTKÓW

<p>1. Obiekt</p> <p style="text-align: center;">Cmentarz rzymskokatolicki</p>	<p>3. Czas powstania</p> <p style="text-align: center;">kon. XIX w.</p>	<p>5. Miejscowość</p> <p style="text-align: center;">Jeżewo</p>
<p>2. Zespół</p>	<p>4. Materiał</p>	<p>6. Gmina</p> <p style="text-align: center;">Borek Wielkopolski</p>
<p>16. Plan sytuacyjny, zdjęcia</p> <div style="display: flex; justify-content: space-around;">   </div>	<p>7. Powiat</p> <p style="text-align: center;">gostyński</p>	
	<p>8. Województwo</p> <p style="text-align: center;">wielkopolskie</p>	
	<p>9. Adres</p> <p>kod pocztowy 63-810 Borek Wlkp. ulica Nr Nr ewid. działki 48 Lokalizacja</p>	
	<p>10. Własność</p> <p>wyznaniowa – Parafia rzymskokatolicka</p>	
	<p>11. Przeznaczenie pierwotne</p> <p>cmentarz</p>	
<p>12. Użytkowanie obecne</p> <p>cmentarz</p>		
<p>13. Informacja o ochronie</p>		
<p>14. Stan zachowania</p> <p>dobry</p>		
<p>15. Data wykonania karty</p> <p>lipiec 2017</p>		

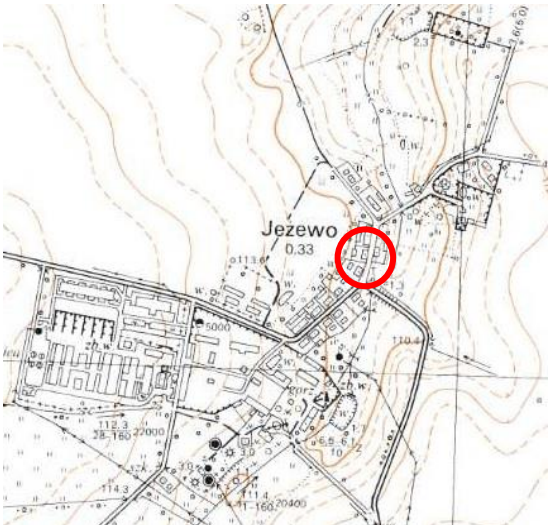

17. Uwagi

KARTA ADRESOWA GMINNEJ EWIDENCJI ZABYTKÓW



1. Obiekt <p style="text-align: center;">Czworak</p>	3. Czas powstania <p style="text-align: center;">4 ćw. XIX w.</p>	5. Miejscowość <p style="text-align: center;">Jeżewo</p>
2. Zespół W zespole dworsko-folwarcznym	4. Materiał murowany, częściowo szachulec	6. Gmina Borek Wielkopolski
16. Plan sytuacyjny, zdjęcia  	7. Powiat gostyński	
	8. Województwo wielkopolskie	
	9. Adres kod pocztowy 63-810 Borek Wlkp. ulica Nr 15 Nr ewid. działki Lokalizacja	
	10. Własność prywatna	
	11. Przeznaczenie pierwotne mieszkalne	
12. Użytkowanie obecne mieszkalne		
13. Informacja o ochronie		
14. Stan zachowania dobry		
15. Data wykonania karty lipiec 2017		

17. Uwagi
 Wymiana stolarki.

KARTA ADRESOWA GMINNEJ EWIDENCJI ZABYTKÓW

<p>1. Obiekt</p> <p style="text-align: center;">Czworak</p>	<p>3. Czas powstania</p> <p style="text-align: center;">2 poł. XIX w.</p>	<p>5. Miejscowość</p> <p style="text-align: center;">Jeżewo</p>
<p>2. Zespół</p> <p>W zespole dworsko-folwarcznym</p>	<p>4. Materiał</p> <p style="text-align: center;">murowany</p>	<p>6. Gmina</p> <p style="text-align: center;">Borek Wielkopolski</p>
<p>16. Plan sytuacyjny, zdjęcia</p> <div style="display: flex; justify-content: space-around;">   </div>		<p>7. Powiat</p> <p style="text-align: center;">gostyński</p> <p>8. Województwo</p> <p style="text-align: center;">wielkopolskie</p> <p>9. Adres</p> <p>kod pocztowy 63-810 Borek Wlkp. ulica Nr 16 Nr ewid. działki Lokalizacja</p> <p>10. Własność</p> <p>prywatna</p> <p>11. Przeznaczenie pierwotne</p> <p>mieszkalne</p> <p>12. Użytkowanie obecne</p> <p>mieszkalne</p> <p>13. Informacja o ochronie</p> <p>14. Stan zachowania</p> <p>dobry</p> <p>15. Data wykonania karty</p> <p>lipiec 2017</p>
<p>17. Uwagi</p> <p>Wymiana stolarki i pokrycia dachu.</p>		

KARTA ADRESOWA GMINNEJ EWIDENCJI ZABYTKÓW

1. Obiekt <p style="text-align: center;">Czworak</p>	3. Czas powstania <p style="text-align: center;">2 poł. XIX w.</p>	5. Miejscowość <p style="text-align: center;">Jeżewo</p>
2. Zespół W zespole dworsko-folwarcznym	4. Materiał <p style="text-align: center;">murowany</p>	6. Gmina <p style="text-align: center;">Borek Wielkopolski</p>
16. Plan sytuacyjny, zdjęcia  	7. Powiat <p style="text-align: center;">gostyński</p>	
	8. Województwo <p style="text-align: center;">wielkopolskie</p>	
	9. Adres kod pocztowy 63-810 Borek Wlkp. ulica Nr 5 Nr ewid. działki Lokalizacja	
	10. Własność <p style="text-align: center;">prywatna</p>	
	11. Przeznaczenie pierwotne <p style="text-align: center;">mieszkalne</p>	
12. Użytkowanie obecne <p style="text-align: center;">mieszkalne</p>		
13. Informacja o ochronie		
14. Stan zachowania <p style="text-align: center;">dobry</p>		
15. Data wykonania karty <p style="text-align: center;">lipiec 2017</p>		

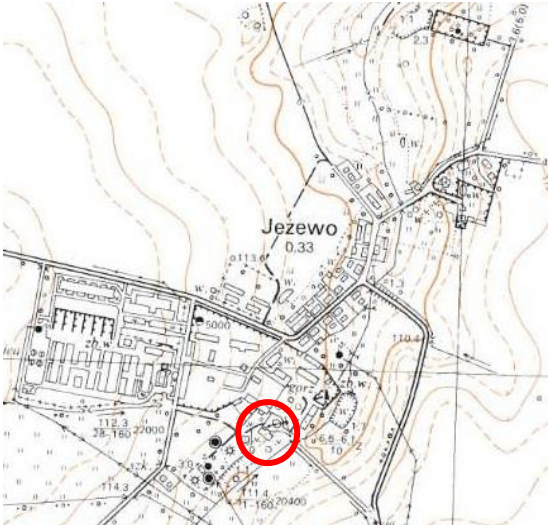

17. Uwagi
Wymiana pokrycia dachu, stolarki.

KARTA ADRESOWA GMINNEJ EWIDENCJI ZABYTKÓW

<p>1. Obiekt</p> <p style="text-align: center;">Czworak</p>	<p>3. Czas powstania</p> <p style="text-align: center;">2 poł. XIX w.</p>	<p>5. Miejscowość</p> <p style="text-align: center;">Jeżewo</p>
<p>2. Zespół</p> <p>W zespole dworsko-folwarcznym</p>	<p>4. Materiał</p> <p style="text-align: center;">murowany</p>	<p>6. Gmina</p> <p style="text-align: center;">Borek Wielkopolski</p>
<p>16. Plan sytuacyjny, zdjęcia</p> <div style="display: flex; justify-content: space-around;">   </div>	<p>7. Powiat</p> <p style="text-align: center;">gostyński</p>	
	<p>8. Województwo</p> <p style="text-align: center;">wielkopolskie</p>	
	<p>9. Adres</p> <p>kod pocztowy 63-810 Borek Wlkp. ulica Nr 6 Nr ewid. działki Lokalizacja</p>	
	<p>10. Własność</p> <p>prywatna</p>	
	<p>11. Przeznaczenie pierwotne</p> <p>mieszkalne</p>	
<p>12. Użytkowanie obecne</p> <p>mieszkalne</p>		
<p>13. Informacja o ochronie</p>		
<p>14. Stan zachowania</p> <p>dobry</p>		
<p>15. Data wykonania karty</p> <p>lipiec 2017</p>		

17. Uwagi
Wymiana pokrycia dachu, stolarki.

KARTA ADRESOWA GMINNEJ EWIDENCJI ZABYTKÓW

<p>1. Obiekt</p> <p style="text-align: center;">Dwór</p>	<p>3. Czas powstania</p> <p style="text-align: center;">2 poł. XIX w.</p>	<p>5. Miejscowość</p> <p style="text-align: center;">Jeżewo</p>
<p>2. Zespół</p> <p>W zespole dworsko-folwarcznym</p>	<p>4. Materiał</p> <p style="text-align: center;">murowany</p>	<p>6. Gmina</p> <p style="text-align: center;">Borek Wielkopolski</p>
<p>16. Plan sytuacyjny, zdjęcia</p>   	<p>7. Powiat</p> <p style="text-align: center;">gostyński</p>	
	<p>8. Województwo</p> <p style="text-align: center;">wielkopolskie</p>	
	<p>9. Adres</p> <p>kod pocztowy 63-810 Borek Wlkp. ulica Nr 1 Nr ewid. działki 134/18 Lokalizacja</p>	
	<p>10. Własność</p> <p>państwowa - najemcy</p>	
	<p>11. Przeznaczenie pierwotne</p> <p>mieszkalne</p>	
	<p>12. Użytkowanie obecne</p> <p>mieszkalne</p>	
<p>13. Informacja o ochronie</p> <p>wpis do Rejestru zabytków nr: 1496/A data: 22.06.1994 r.</p>		
<p>14. Stan zachowania</p> <p>dobry</p>		
<p>15. Data wykonania karty</p> <p>lipiec 2017</p>		

17. Uwagi



Przybudówki po 1945 r. Wymiana pokrycia dachu.

KARTA ADRESOWA GMINNEJ EWIDENCJI ZABYTKÓW

<p>1. Obiekt</p> <p style="text-align: center;">Dzwonnica</p>	<p>3. Czas powstania</p> <p style="text-align: center;">1832 r.</p>	<p>5. Miejscowość</p> <p style="text-align: center;">Jeżewo</p>
<p>2. Zespół</p> <p>W zespole kościoła parafialnego pw. Wszystkich Świętych</p>	<p>4. Materiał</p> <p>drewniany, kryty gontem</p>	<p>6. Gmina</p> <p style="text-align: center;">Borek Wielkopolski</p>
<p>16. Plan sytuacyjny, zdjęcia</p>   	<p>7. Powiat</p> <p style="text-align: center;">gostyński</p>	
	<p>8. Województwo</p> <p style="text-align: center;">wielkopolskie</p>	
	<p>9. Adres</p> <p>kod pocztowy 63-810 Borek Wlkp. ulica Nr Nr ewid. działki 157 Lokalizacja</p>	
	<p>10. Własność</p> <p>Wyznaniowa – Parafia Rzymskokat.</p>	
	<p>11. Przeznaczenie pierwotne</p> <p>dzwonnica</p>	
<p>12. Użytkowanie obecne</p> <p>dzwonnica</p>		
<p>13. Informacja o ochronie</p>		
<p>14. Stan zachowania</p> <p>dobry</p>		
<p>15. Data wykonania karty</p> <p>lipiec 2017</p>		



17. Uwagi

KARTA ADRESOWA GMINNEJ EWIDENCJI ZABYTKÓW

<p>1. Obiekt</p> <p style="text-align: center;">Kapliczka w ogrodzeniu</p>	<p>3. Czas powstania</p> <p style="text-align: center;">1882 r.</p>	<p>5. Miejscowość</p> <p style="text-align: center;">Jeżewo</p>
<p>2. Zespół</p> <p>W zespole kościoła parafialnego pw. Wszystkich Świętych</p>	<p>4. Materiał</p> <p style="text-align: center;">murowany</p>	<p>6. Gmina</p> <p style="text-align: center;">Borek Wielkopolski</p>
<p>16. Plan sytuacyjny, zdjęcia</p> <div style="display: flex; justify-content: space-around;">   </div>	<p>7. Powiat</p> <p style="text-align: center;">gostyński</p>	
	<p>8. Województwo</p> <p style="text-align: center;">wielkopolskie</p>	
	<p>9. Adres</p> <p>kod pocztowy 63-810 Borek Wlkp. ulica Nr Nr ewid. działki 157 Lokalizacja</p>	
	<p>10. Własność</p> <p>Wyznaniowa – Parafia Rzymskokat.</p>	
	<p>11. Przeznaczenie pierwotne</p> <p>kapliczka</p>	
	<p>12. Użytkowanie obecne</p> <p>kapliczka</p>	
<p>13. Informacja o ochronie</p>		
<p>14. Stan zachowania</p> <p>dostateczny</p>		
<p>15. Data wykonania karty</p> <p>lipiec 2017</p>		




17. Uwagi

KARTA ADRESOWA GMINNEJ EWIDENCJI ZABYTKÓW

<p>1. Obiekt</p> <p style="text-align: center;">Kapliczka</p>	<p>3. Czas powstania</p> <p style="text-align: center;">kon. XIX w.</p>	<p>5. Miejscowość</p> <p style="text-align: center;">Jeżewo</p>
<p>2. Zespół</p>	<p>4. Materiał</p> <p style="text-align: center;">murowana</p>	<p>6. Gmina</p> <p style="text-align: center;">Borek Wielkopolski</p>
<p>16. Plan sytuacyjny, zdjęcia</p>  	<p>7. Powiat</p> <p style="text-align: center;">gostyński</p>	
	<p>8. Województwo</p> <p style="text-align: center;">wielkopolskie</p>	
	<p>9. Adres</p> <p>kod pocztowy 63-810 Borek Wlkp. ulica Nr Nr ewid. działki Lokalizacja</p>	
	<p>10. Własność</p> <p>.</p>	
	<p>11. Przeznaczenie pierwotne</p> <p>kapliczka</p>	
	<p>12. Użytkowanie obecne</p> <p>kapliczka</p>	
<p>13. Informacja o ochronie</p>		
<p>14. Stan zachowania</p> <p>dobry</p>		
<p>15. Data wykonania karty</p> <p>lipiec 2017</p>		

17. Uwagi
Nowy cokół.




KARTA ADRESOWA GMINNEJ EWIDENCJI ZABYTKÓW

<p>1. Obiekt</p> <p style="text-align: center;">Kościół par. pw. Wszystkich Świętych</p>	<p>3. Czas powstania</p> <p style="text-align: center;">1740 r.</p>	<p>5. Miejscowość</p> <p style="text-align: center;">Jeżewo</p>
<p>2. Zespół</p> <p>W zespole kościoła parafialnego pw. Wszystkich Świętych</p>	<p>4. Materiał</p> <p>drewniany, kryty gontem</p>	<p>6. Gmina</p> <p style="text-align: center;">Borek Wielkopolski</p>
<p>16. Plan sytuacyjny, zdjęcia</p>	<p>7. Powiat</p> <p style="text-align: center;">gostyński</p>	
	<p>8. Województwo</p> <p style="text-align: center;">wielkopolskie</p>	
	<p>9. Adres</p> <p>kod pocztowy 63-810 Borek Wlkp. ulica Nr Nr ewid. działki 157 Lokalizacja</p>	
	<p>10. Własność</p> <p>Wyznaniowa – Parafia Rzymskokat.</p>	
<p>11. Przeznaczenie pierwotne</p> <p>sakralne</p>		
<p>12. Użytkowanie obecne</p> <p>sakralne</p>		
<p>13. Informacja o ochronie</p> <p>wpis do Rejestru zabytków nr: 314 data: 07.03.1931 r.</p>		
<p>14. Stan zachowania</p> <p>dobry</p>		
<p>15. Data wykonania karty</p> <p>lipiec 2017</p>		



17. Uwagi

Remont 1829 r., 1841 r. , l. 90. XX w.

KARTA ADRESOWA GMINNEJ EWIDENCJI ZABYTKÓW

<p>1. Obiekt</p> <p style="text-align: center;">Kuźnia</p>	<p>3. Czas powstania</p> <p style="text-align: center;">4 ćw. XIX w.</p>	<p>5. Miejscowość</p> <p style="text-align: center;">Jeżewo</p>
<p>2. Zespół</p> <p>W zespole dworsko-folwarcznym</p>	<p>4. Materiał</p> <p style="text-align: center;">murowany</p>	<p>6. Gmina</p> <p style="text-align: center;">Borek Wielkopolski</p>
<p>16. Plan sytuacyjny, zdjęcia</p>   	<p>7. Powiat</p> <p style="text-align: center;">gostyński</p>	
	<p>8. Województwo</p> <p style="text-align: center;">wielkopolskie</p>	
	<p>9. Adres</p> <p>kod pocztowy 63-810 Borek Wlkp. ulica Nr Nr ewid. działki 134/18 Lokalizacja</p>	
	<p>10. Własność</p> <p>państwowa</p>	
	<p>11. Przeznaczenie pierwotne</p> <p>gospodarcze</p> <p>12. Użytkowanie obecne</p> <p>gospodarcze</p> <p>13. Informacja o ochronie</p> <p>wpis do Rejestru zabytków nr: 1496/A data: 22.06.1994 r.</p> <p>14. Stan zachowania</p> <p>zły</p> <p>15. Data wykonania karty</p> <p>lipiec 2017</p>	
<p>17. Uwagi</p>		

KARTA ADRESOWA GMINNEJ EWIDENCJI ZABYTKÓW

<p>1. Obiekt</p> <p style="text-align: center;">Lodownia</p>	<p>3. Czas powstania</p> <p style="text-align: center;">pocz. XX w.</p>	<p>5. Miejscowość</p> <p style="text-align: center;">Jeżewo</p>
<p>2. Zespół</p> <p>W zespole dworsko-folwarcznym</p>	<p>4. Materiał</p> <p style="text-align: center;">murowany</p>	<p>6. Gmina</p> <p style="text-align: center;">Borek Wielkopolski</p>
<p>16. Plan sytuacyjny, zdjęcia</p> <div style="display: flex; justify-content: space-around;">   </div>	<p>7. Powiat</p> <p style="text-align: center;">gostyński</p>	
	<p>8. Województwo</p> <p style="text-align: center;">wielkopolskie</p>	
	<p>9. Adres</p> <p>kod pocztowy 63-810 Borek Wlkp. ulica Nr Nr ewid. działki 134/18 Lokalizacja</p>	
	<p>10. Własność</p> <p>państwowa - najemcy</p>	
	<p>11. Przeznaczenie pierwotne</p> <p>lodownia</p>	
<p>12. Użytkowanie obecne</p> <p>magazyn</p>		
<p>13. Informacja o ochronie</p>		
<p>14. Stan zachowania</p> <p>zły</p>		
<p>15. Data wykonania karty</p> <p>lipiec 2017</p>		

17. Uwagi

KARTA ADRESOWA GMINNEJ EWIDENCJI ZABYTKÓW

<p>1. Obiekt</p> <p style="text-align: center;">Ogrodzenie</p>	<p>3. Czas powstania</p> <p style="text-align: center;">XIX w.</p>	<p>5. Miejscowość</p> <p style="text-align: center;">Jeżewo</p>
<p>2. Zespół</p> <p>W zespole kościoła parafialnego pw. Wszystkich Świętych</p>	<p>4. Materiał</p> <p>murowane (kamień i cegła)</p>	<p>6. Gmina</p> <p style="text-align: center;">Borek Wielkopolski</p>
<p>16. Plan sytuacyjny, zdjęcia</p>  	<p>7. Powiat</p> <p style="text-align: center;">gostyński</p>	
	<p>8. Województwo</p> <p style="text-align: center;">wielkopolskie</p>	
	<p>9. Adres</p> <p>kod pocztowy 63-810 Borek Wlkp. ulica Nr Nr ewid. działki 157 Lokalizacja</p>	
	<p>10. Własność</p> <p>Wyznaniowa – Parafia Rzymskokat.</p>	
	<p>11. Przeznaczenie pierwotne</p> <p>ogrodzenie</p>	
	<p>12. Użytkowanie obecne</p> <p>ogrodzenie</p>	
<p>13. Informacja o ochronie</p>		
<p>14. Stan zachowania</p> <p>dobry</p>		
<p>15. Data wykonania karty</p> <p>lipiec 2017</p>		

17. Uwagi

KARTA ADRESOWA GMINNEJ EWIDENCJI ZABYTKÓW

<p>1. Obiekt</p> <p style="text-align: center;">Ogrodzenie</p>	<p>3. Czas powstania</p> <p style="text-align: center;">XIX w.</p>	<p>5. Miejscowość</p> <p style="text-align: center;">Jeżewo</p>
<p>2. Zespół</p> <p>W zespole dworsko-folwarcznym</p>	<p>4. Materiał</p> <p style="text-align: center;">murowane z kamienia</p>	<p>6. Gmina</p> <p style="text-align: center;">Borek Wielkopolski</p>
<p>16. Plan sytuacyjny, zdjęcia</p>	<p>7. Powiat</p> <p style="text-align: center;">gostyński</p>	
	<p>8. Województwo</p> <p style="text-align: center;">wielkopolskie</p>	
	<p>9. Adres</p> <p>kod pocztowy 63-810 Borek Wlkp. ulica Nr Nr ewid. działki 134/28 Lokalizacja</p>	
	<p>10. Własność</p> <p style="text-align: center;">państwowa</p>	
	<p>11. Przeznaczenie pierwotne</p> <p style="text-align: center;">ogrodzenie</p>	
	<p>12. Użytkowanie obecne</p> <p style="text-align: center;">ogrodzenie</p>	
	<p>13. Informacja o ochronie</p>	
	<p>14. Stan zachowania</p> <p style="text-align: center;">dostateczny</p>	
	<p>15. Data wykonania karty</p> <p style="text-align: center;">lipiec 2017</p>	
<p>17. Uwagi</p>		

KARTA ADRESOWA GMINNEJ EWIDENCJI ZABYTKÓW

<p>1. Obiekt</p> <p style="text-align: center;">Park</p>	<p>3. Czas powstania</p> <p style="text-align: center;">2 poł. XIX w.</p>	<p>5. Miejscowość</p> <p style="text-align: center;">Jeżewo</p>
<p>2. Zespół</p> <p>W zespole dworsko-folwarcznym</p>	<p>4. Materiał</p> <p style="text-align: center;">krajobrazowy</p>	<p>6. Gmina</p> <p style="text-align: center;">Borek Wielkopolski</p>
<p>16. Plan sytuacyjny, zdjęcia</p>	<p>7. Powiat</p> <p style="text-align: center;">gostyński</p>	
	<p>8. Województwo</p> <p style="text-align: center;">wielkopolskie</p>	
	<p>9. Adres</p> <p>kod pocztowy 63-810 Borek Wlkp. ulica Nr Nr ewid. działki 134 Lokalizacja</p>	
	<p>10. Własność</p> <p>państwowa</p> <p>11. Przeznaczenie pierwotne</p> <p>rekreacyjne</p> <p>12. Użytkowanie obecne</p> <p>rekreacyjne</p> <p>13. Informacja o ochronie</p> <p>wpis do Rejestru zabytków nr: 1496/A data: 22.06.1994 r.</p> <p>14. Stan zachowania</p> <p>dobry</p> <p>15. Data wykonania karty</p> <p>lipiec 2017</p>	
<p>17. Uwagi</p>		

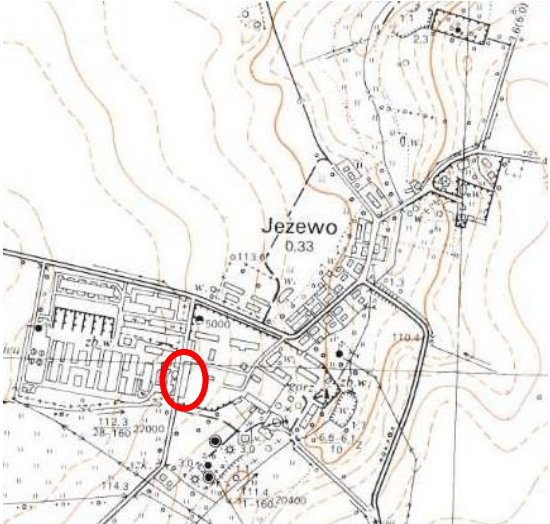


KARTA ADRESOWA GMINNEJ EWIDENCJI ZABYTKÓW

<p>1. Obiekt</p> <p style="text-align: center;">Plebania</p>	<p>3. Czas powstania</p> <p style="text-align: center;">1818 – 1825 r.</p>	<p>5. Miejscowość</p> <p style="text-align: center;">Jeżewo</p>
<p>2. Zespół</p> <p>W zespole kościoła parafialnego pw. Wszystkich Świętych</p>	<p>4. Materiał</p> <p style="text-align: center;">murowany</p>	<p>6. Gmina</p> <p style="text-align: center;">Borek Wielkopolski</p>
<p>16. Plan sytuacyjny, zdjęcia</p> <div style="display: flex; justify-content: space-around;">   </div>	<p>7. Powiat</p> <p style="text-align: center;">gostyński</p>	
	<p>8. Województwo</p> <p style="text-align: center;">wielkopolskie</p>	
	<p>9. Adres</p> <p>kod pocztowy 63-810 Borek Wlkp. ulica Nr 9 Nr ewid. działki 156 Lokalizacja</p>	
	<p>10. Własność</p> <p>Wyznaniowa – Parafia Rzymskokat.</p>	
	<p>11. Przeznaczenie pierwotne</p> <p>plebania</p>	
	<p>12. Użytkowanie obecne</p> <p>plebania</p> <p>13. Informacja o ochronie</p> <p>wpis do Rejestru zabytków nr: 1566/A data: 26.07.1974 r.</p>	
<p>14. Stan zachowania</p> <p>dobry</p>		
<p>15. Data wykonania karty</p> <p>lipiec 2017</p>		

17. Uwagi



Rozbudowa o przybudówkę wschodnią - 1870 r.

KARTA ADRESOWA GMINNEJ EWIDENCJI ZABYTKÓW

<p>1. Obiekt</p> <p style="text-align: center;">Stodoła</p>	<p>3. Czas powstania</p> <p style="text-align: center;">kon. XIX w.</p>	<p>5. Miejscowość</p> <p style="text-align: center;">Jeżewo</p>
<p>2. Zespół</p> <p>W zespole dworsko-folwarcznym</p>	<p>4. Materiał</p> <p style="text-align: center;">murowany</p>	<p>6. Gmina</p> <p style="text-align: center;">Borek Wielkopolski</p>
<p>16. Plan sytuacyjny, zdjęcia</p>   	<p>7. Powiat</p> <p style="text-align: center;">gostyński</p>	
	<p>8. Województwo</p> <p style="text-align: center;">wielkopolskie</p>	
	<p>9. Adres</p> <p>kod pocztowy 63-810 Borek Wlkp. ulica Nr Nr ewid. działki 134/28 Lokalizacja</p>	
	<p>10. Własność</p> <p style="text-align: center;">państwowa</p>	
	<p>11. Przeznaczenie pierwotne</p> <p style="text-align: center;">magazynowe</p>	
<p>12. Użytkowanie obecne</p> <p style="text-align: center;">nieużytkowany</p>		
<p>13. Informacja o ochronie</p>		
<p>14. Stan zachowania</p> <p style="text-align: center;">zły</p>		
<p>15. Data wykonania karty</p> <p style="text-align: center;">lipiec 2017</p>		



17. Uwagi

KARTA ADRESOWA GMINNEJ EWIDENCJI ZABYTKÓW

<p>1. Obiekt</p> <p style="text-align: center;">Obora</p>	<p>3. Czas powstania</p> <p style="text-align: center;">XIX/XX w.</p>	<p>5. Miejscowość</p> <p style="text-align: center;">Karolew</p>
<p>2. Zespół</p> <p>W zespole pałacowo-folwarcznym</p>	<p>4. Materiał</p> <p style="text-align: center;">murowany</p>	<p>6. Gmina</p> <p style="text-align: center;">Borek Wielkopolski</p>
<p>16. Plan sytuacyjny, zdjęcia</p>  	<p>7. Powiat</p> <p style="text-align: center;">gostyński</p>	
	<p>8. Województwo</p> <p style="text-align: center;">wielkopolskie</p>	
	<p>9. Adres</p> <p>kod pocztowy 63-810 Borek Wlkp. ulica Nr Nr ewid. działki 168/31 Lokalizacja</p>	
	<p>10. Własność</p> <p style="text-align: center;">państwowa</p>	
	<p>11. Przeznaczenie pierwotne</p> <p style="text-align: center;">inventarskie</p>	
	<p>12. Użytkowanie obecne</p> <p style="text-align: center;">nieużytkowany</p>	
<p>13. Informacja o ochronie</p>		
<p>14. Stan zachowania</p> <p style="text-align: center;">zły</p>		
<p>15. Data wykonania karty</p> <p style="text-align: center;">lipiec 2017</p>		

17. Uwagi

KARTA ADRESOWA GMINNEJ EWIDENCJI ZABYTKÓW

<p>1. Obiekt</p> <p style="text-align: center;">Oficyna</p>	<p>3. Czas powstania</p> <p style="text-align: center;">Ok. poł. XIX w.</p>	<p>5. Miejscowość</p> <p style="text-align: center;">Karolew</p>
<p>2. Zespół</p> <p>W zespole pałacowo-folwarcznym</p>	<p>4. Materiał</p> <p style="text-align: center;">murowany</p>	<p>6. Gmina</p> <p style="text-align: center;">Borek Wielkopolski</p>
<p>16. Plan sytuacyjny, zdjęcia</p> <div style="display: flex; justify-content: space-around;">   </div>	<p>7. Powiat</p> <p style="text-align: center;">gostyński</p>	
	<p>8. Województwo</p> <p style="text-align: center;">wielkopolskie</p>	
	<p>9. Adres</p> <p>kod pocztowy 63-810 Borek Wlkp. ulica Nr 6 Nr ewid. działki 190/9 Lokalizacja</p>	
	<p>10. Własność</p> <p>prywatna</p>	
	<p>11. Przeznaczenie pierwotne</p> <p>mieszkalne</p>	
	<p>12. Użytkowanie obecne</p> <p>mieszkalne</p>	
<p>13. Informacja o ochronie</p>		
<p>14. Stan zachowania</p> <p>dobry</p>		
<p>15. Data wykonania karty</p> <p>lipiec 2017</p>		

17. Uwagi




Przebudowa elewacji z wymianą stolarki.

KARTA ADRESOWA GMINNEJ EWIDENCJI ZABYTKÓW

<p>1. Obiekt</p> <p style="text-align: center;">Park</p>	<p>3. Czas powstania</p> <p style="text-align: center;">Ok. poł. XIX w.</p>	<p>5. Miejscowość</p> <p style="text-align: center;">Karolew</p>
<p>2. Zespół</p> <p>W zespole pałacowo-folwarcznym</p>	<p>4. Materiał</p> <p style="text-align: center;">krajobrazowy</p>	<p>6. Gmina</p> <p style="text-align: center;">Borek Wielkopolski</p>
<p>16. Plan sytuacyjny, zdjęcia</p> <div style="display: flex; justify-content: space-around;">   </div>	<p>7. Powiat</p> <p style="text-align: center;">gostyński</p>	
	<p>8. Województwo</p> <p style="text-align: center;">wielkopolskie</p>	
	<p>9. Adres</p> <p>kod pocztowy 63-810 Borek Wlkp. ulica Nr Nr ewid. działki 190/24 Lokalizacja</p>	
	<p>10. Własność</p> <p style="text-align: center;">państwowa</p>	
	<p>11. Przeznaczenie pierwotne</p> <p style="text-align: center;">rekreacyjne</p>	
	<p>12. Użytkowanie obecne</p> <p style="text-align: center;">rekreacyjne</p> <p>13. Informacja o ochronie</p> <p style="text-align: center;">wpis do Rejestru zabytków nr: 1634/A data: 11.11.1974 r.</p>	
<p>14. Stan zachowania</p> <p style="text-align: center;">dostateczny</p>		
<p>15. Data wykonania karty</p> <p style="text-align: center;">lipiec 2017</p>		

17. Uwagi

KARTA ADRESOWA GMINNEJ EWIDENCJI ZABYTKÓW

<p>1. Obiekt</p> <p style="text-align: center;">Pałac</p>	<p>3. Czas powstania</p> <p style="text-align: center;">Po 1836 r.</p>	<p>5. Miejscowość</p> <p style="text-align: center;">Karolew</p>
<p>2. Zespół</p> <p>W zespole pałacowo-folwarcznym</p>	<p>4. Materiał</p> <p style="text-align: center;">murowany</p>	<p>6. Gmina</p> <p style="text-align: center;">Borek Wielkopolski</p>
<p>16. Plan sytuacyjny, zdjęcia</p>	<p>7. Powiat</p> <p style="text-align: center;">gostyński</p>	
	<p>8. Województwo</p> <p style="text-align: center;">wielkopolskie</p>	
	<p>9. Adres</p> <p>kod pocztowy 63-810 Borek Wlkp. ulica Nr 7 Nr ewid. działki 190/10 Lokalizacja</p>	
	<p>10. Własność</p> <p>prywatna</p>	
	<p>11. Przeznaczenie pierwotne</p> <p>mieszkalne</p>	
	<p>12. Użytkowanie obecne</p> <p>administracyjno-mieszkalne</p>	
	<p>13. Informacja o ochronie</p> <p>wpis do Rejestru zabytków nr: 1634/A data: 11.11.1974 r.</p>	
	<p>14. Stan zachowania</p> <p>dobry</p>	
	<p>15. Data wykonania karty</p> <p>lipiec 2017</p>	

17. Uwagi



Spalony w 1960 r., odbudowa w 1969 r.

KARTA ADRESOWA GMINNEJ EWIDENCJI ZABYTKÓW

<p>1. Obiekt</p> <p style="text-align: center;">Pozostałości ogrodzenia</p>	<p>3. Czas powstania</p> <p style="text-align: center;">XIX w.</p>	<p>5. Miejscowość</p> <p style="text-align: center;">Karolew</p>
<p>2. Zespół</p> <p>W zespole pałacowo-folwarcznym</p>	<p>4. Materiał</p> <p style="text-align: center;">murowany</p>	<p>6. Gmina</p> <p style="text-align: center;">Borek Wielkopolski</p>
<p>16. Plan sytuacyjny, zdjęcia</p> <div style="display: flex; justify-content: space-around;">   </div>	<p>7. Powiat</p> <p style="text-align: center;">gostyński</p>	
	<p>8. Województwo</p> <p style="text-align: center;">wielkopolskie</p>	
	<p>9. Adres</p> <p>kod pocztowy 63-810 Borek Wlkp. ulica Nr Nr ewid. działki Lokalizacja</p>	
	<p>10. Własność</p> <p style="text-align: center;">państwowa</p>	
	<p>11. Przeznaczenie pierwotne</p> <p style="text-align: center;">ogrodzenie</p>	
	<p>12. Użytkowanie obecne</p> <p style="text-align: center;">ogrodzenie</p>	
<p>13. Informacja o ochronie</p>		
<p>14. Stan zachowania</p> <p style="text-align: center;">dostateczny</p>		
<p>15. Data wykonania karty</p> <p style="text-align: center;">lipiec 2017</p>		




17. Uwagi

KARTA ADRESOWA GMINNEJ EWIDENCJI ZABYTKÓW




1. Obiekt Chlew	3. Czas powstania 1930 r.	5. Miejscowość Koszkowo
2. Zespół w zespole dworsko-folwarcznym	4. Materiał murowany	6. Gmina Borek Wielkopolski
16. Plan sytuacyjny, zdjęcia  	7. Powiat gostyński	
	8. Województwo wielkopolskie	
	9. Adres kod pocztowy 63-810 Borek Wlkp. ulica Nr Nr ewid. działki 50/7 Lokalizacja	
	10. Własność prywatna	
	11. Przeznaczenie pierwotne inwentarskie	
12. Użytkowanie obecne inwentarskie		
13. Informacja o ochronie 		
14. Stan zachowania dostateczny		
15. Data wykonania karty lipiec 2017		

17. Uwagi
Wymiana pokrycia dachu.

KARTA ADRESOWA GMINNEJ EWIDENCJI ZABYTKÓW

<p>1. Obiekt</p> <p style="text-align: center;">Dwór</p>	<p>3. Czas powstania</p> <p style="text-align: center;">1 poł. XIX w.</p>	<p>5. Miejscowość</p> <p style="text-align: center;">Koszkowo</p>
<p>2. Zespół</p> <p>w zespole dworsko-folwarcznym</p>	<p>4. Materiał</p> <p style="text-align: center;">murowany</p>	<p>6. Gmina</p> <p style="text-align: center;">Borek Wielkopolski</p>
<p>16. Plan sytuacyjny, zdjęcia</p>   	<p>7. Powiat</p> <p style="text-align: center;">gostyński</p>	
	<p>8. Województwo</p> <p style="text-align: center;">wielkopolskie</p>	
<p>9. Adres</p> <p>kod pocztowy 63-810 Borek Wlkp.</p> <p>ulica</p> <p>Nr</p> <p>Nr ewid. działki 50/7</p> <p>Lokalizacja</p>		<p>10. Własność</p> <p>prywatna</p>
<p>11. Przeznaczenie pierwotne</p> <p>mieszkalne</p>		<p>12. Użytkowanie obecne</p> <p>mieszkalne</p>
<p>13. Informacja o ochronie</p> <p>wpis do Rejestru zabytków</p> <p>nr: 195</p> <p>data: 22.02.1968 r.</p>		<p>14. Stan zachowania</p> <p>dobry</p>
<p>15. Data wykonania karty</p> <p>lipiec 2017</p>		<p>17. Uwagi</p> <p>Rozbudowa koniec XIX w. Wymiana pokrycia dachu.</p>

KARTA ADRESOWA GMINNEJ EWIDENCJI ZABYTKÓW

<p>1. Obiekt</p> <p style="text-align: center;">Obora</p>	<p>3. Czas powstania</p> <p style="text-align: center;">1925 r.</p>	<p>5. Miejscowość</p> <p style="text-align: center;">Koszkowo</p>
<p>2. Zespół</p> <p>w zespole dworsko-folwarcznym</p>	<p>4. Materiał</p> <p style="text-align: center;">murowany</p>	<p>6. Gmina</p> <p style="text-align: center;">Borek Wielkopolski</p>
<p>16. Plan sytuacyjny, zdjęcia</p> <div style="display: flex; justify-content: space-around;">    </div>	<p>7. Powiat</p> <p style="text-align: center;">gostyński</p>	
	<p>8. Województwo</p> <p style="text-align: center;">wielkopolskie</p>	
	<p>9. Adres</p> <p>kod pocztowy 63-810 Borek Wlkp. ulica Nr Nr ewid. działki 50/7 Lokalizacja</p>	
	<p>10. Własność</p> <p style="text-align: center;">prywatna</p>	
	<p>11. Przeznaczenie pierwotne</p> <p style="text-align: center;">inwentarskie</p>	
<p>12. Użytkowanie obecne</p> <p style="text-align: center;">inwentarskie</p>		
<p>13. Informacja o ochronie</p> <p style="text-align: center;">.</p>		
<p>14. Stan zachowania</p> <p style="text-align: center;">dobry</p>		
<p>15. Data wykonania karty</p> <p style="text-align: center;">lipiec 2017</p>		

17. Uwagi
Wymiana pokrycia dachu.

KARTA ADRESOWA GMINNEJ EWIDENCJI ZABYTKÓW

<p>1. Obiekt</p> <p style="text-align: center;">Obora</p>	<p>3. Czas powstania</p> <p style="text-align: center;">4 ćw. XIX w.</p>	<p>5. Miejscowość</p> <p style="text-align: center;">Koszkowo</p>
<p>2. Zespół</p> <p>w zespole dworsko-folwarcznym</p>	<p>4. Materiał</p> <p style="text-align: center;">murowany</p>	<p>6. Gmina</p> <p style="text-align: center;">Borek Wielkopolski</p>
<p>16. Plan sytuacyjny, zdjęcia</p> <div style="display: flex; justify-content: space-around;">   </div>	<p>7. Powiat</p> <p style="text-align: center;">gostyński</p>	
	<p>8. Województwo</p> <p style="text-align: center;">wielkopolskie</p>	
	<p>9. Adres</p> <p>kod pocztowy 63-810 Borek Wlkp. ulica Nr Nr ewid. działki 50/7 Lokalizacja</p>	
	<p>10. Własność</p> <p>prywatna</p>	
	<p>11. Przeznaczenie pierwotne</p> <p>inwentarskie</p>	
<p>12. Użytkowanie obecne</p> <p>inwentarskie</p>		
<p>13. Informacja o ochronie</p> <p>.</p>		
<p>14. Stan zachowania</p> <p>dostateczny</p>		
<p>15. Data wykonania karty</p> <p>lipiec 2017</p>		

17. Uwagi
Wymiana pokrycia dachu.

KARTA ADRESOWA GMINNEJ EWIDENCJI ZABYTKÓW

<p>1. Obiekt</p> <p style="text-align: center;">Oficyna</p>	<p>3. Czas powstania</p> <p style="text-align: center;">ok. poł. XIX w.</p>	<p>5. Miejscowość</p> <p style="text-align: center;">Koszkowo</p>
<p>2. Zespół</p> <p>w zespole dworsko-folwarcznym</p>	<p>4. Materiał</p> <p style="text-align: center;">murowany</p>	<p>6. Gmina</p> <p style="text-align: center;">Borek Wielkopolski</p>
<p>16. Plan sytuacyjny, zdjęcia</p>   	<p>7. Powiat</p> <p style="text-align: center;">gostyński</p>	
	<p>8. Województwo</p> <p style="text-align: center;">wielkopolskie</p>	
	<p>9. Adres</p> <p>kod pocztowy 63-810 Borek Wlkp. ulica Nr Nr ewid. działki 50/7 Lokalizacja</p>	
	<p>10. Własność</p> <p>prywatna</p>	
	<p>11. Przeznaczenie pierwotne</p> <p>administracyjne</p>	
<p>12. Użytkowanie obecne</p> <p>administracyjne</p>		
<p>13. Informacja o ochronie</p> <p>.</p>		
<p>14. Stan zachowania</p> <p>dobry</p>		
<p>15. Data wykonania karty</p> <p>lipiec 2017</p>		

17. Uwagi
Przebudowa dachu i wymiana pokrycia dachu, stolarki.

KARTA ADRESOWA GMINNEJ EWIDENCJI ZABYTKÓW

<p>1. Obiekt</p> <p style="text-align: center;">Ogrodzenie</p>	<p>3. Czas powstania</p> <p style="text-align: center;">kon. XIX w.</p>	<p>5. Miejscowość</p> <p style="text-align: center;">Koszkowo</p>
<p>2. Zespół</p> <p>w zespole dworsko-folwarcznym</p>	<p>4. Materiał</p> <p style="text-align: center;">murowany</p>	<p>6. Gmina</p> <p style="text-align: center;">Borek Wielkopolski</p>
<p>16. Plan sytuacyjny, zdjęcia</p> <div style="display: flex; justify-content: space-around;">   </div>	<p>7. Powiat</p> <p style="text-align: center;">gostyński</p>	
	<p>8. Województwo</p> <p style="text-align: center;">wielkopolskie</p>	
	<p>9. Adres</p> <p>kod pocztowy 63-810 Borek Wlkp. ulica Nr Nr ewid. działki 50/7 Lokalizacja</p>	
	<p>10. Własność</p> <p>prywatna</p>	
	<p>11. Przeznaczenie pierwotne</p> <p>ogrodzenie</p>	
	<p>12. Użytkowanie obecne</p> <p>ogrodzenie</p>	
	<p>13. Informacja o ochronie</p>	
<p>14. Stan zachowania</p> <p>zły</p>		
<p>15. Data wykonania karty</p> <p>lipiec 2017</p>		



17. Uwagi

KARTA ADRESOWA GMINNEJ EWIDENCJI ZABYTKÓW

1. Obiekt <h2 style="text-align: center;">Park</h2>	3. Czas powstania <h3 style="text-align: center;">pocz. XX w.</h3>	5. Miejscowość <h2 style="text-align: center;">Koszkowo</h2>
2. Zespół w zespole dworsko-folwarcznym	4. Materiał krajobrazowy	6. Gmina Borek Wielkopolski
16. Plan sytuacyjny, zdjęcia  		7. Powiat gostyński
		8. Województwo wielkopolskie
		9. Adres kod pocztowy 63-810 Borek Wlkp. ulica Nr Nr ewid. działki 50/7 Lokalizacja
		10. Własność prywatna
		11. Przeznaczenie pierwotne rekreacyjne
		12. Użytkowanie obecne rekreacyjne
		13. Informacja o ochronie wpis do Rejestru zabytków nr: 958 data: 16.01.1979 r.
		14. Stan zachowania dostateczny
		15. Data wykonania karty lipiec 2017


17. Uwagi

KARTA ADRESOWA GMINNEJ EWIDENCJI ZABYTKÓW

<p>1. Obiekt</p> <p style="text-align: center;">Spichlerz</p>	<p>3. Czas powstania</p> <p style="text-align: center;">1865 r.</p>	<p>5. Miejscowość</p> <p style="text-align: center;">Koszkowo</p>
<p>2. Zespół</p> <p>w zespole dworsko-folwarcznym</p>	<p>4. Materiał</p> <p style="text-align: center;">murowany</p>	<p>6. Gmina</p> <p style="text-align: center;">Borek Wielkopolski</p>
<p>16. Plan sytuacyjny, zdjęcia</p>  	<p>7. Powiat</p> <p style="text-align: center;">gostyński</p>	
	<p>8. Województwo</p> <p style="text-align: center;">wielkopolskie</p>	
	<p>9. Adres</p> <p>kod pocztowy 63-810 Borek Wlkp. ulica Nr Nr ewid. działki 50/7 Lokalizacja</p>	
	<p>10. Własność</p> <p>prywatna</p>	
	<p>11. Przeznaczenie pierwotne</p> <p>magazynowe</p>	
<p>12. Użytkowanie obecne</p> <p>magazynowe</p>		
<p>13. Informacja o ochronie</p> <p>wpis do Rejestru zabytków nr: 1305/A data: 19.05.1992 r.</p>		
<p>14. Stan zachowania</p> <p>dobry</p>		
<p>15. Data wykonania karty</p> <p>lipiec 2017</p>		

17. Uwagi
 Wymiana pokrycia dachu.

KARTA ADRESOWA GMINNEJ EWIDENCJI ZABYTKÓW

<p>1. Obiekt</p> <p style="text-align: center;">Stodoła</p>	<p>3. Czas powstania</p> <p style="text-align: center;">1865 r.</p>	<p>5. Miejscowość</p> <p style="text-align: center;">Koszkowo</p>
<p>2. Zespół</p> <p>w zespole dworsko-folwarcznym</p>	<p>4. Materiał</p> <p style="text-align: center;">murowany</p>	<p>6. Gmina</p> <p style="text-align: center;">Borek Wielkopolski</p>
<p>16. Plan sytuacyjny, zdjęcia</p> 	<p>7. Powiat</p> <p style="text-align: center;">gostyński</p>	
	<p>8. Województwo</p> <p style="text-align: center;">wielkopolskie</p>	
	<p>9. Adres</p> <p>kod pocztowy 63-810 Borek Wlkp. ulica Nr Nr ewid. działki 50/7 Lokalizacja</p>	
	<p>10. Własność</p> <p>prywatna</p>	
	<p>11. Przeznaczenie pierwotne</p> <p>magazynowe</p>	
	<p>12. Użytkowanie obecne</p> <p>magazynowe</p>	
	<p>13. Informacja o ochronie</p> <p>wpis do Rejestru zabytków nr: 1305/A data: 19.05.1992 r.</p>	
	<p>14. Stan zachowania</p> <p>dobry</p>	
	<p>15. Data wykonania karty</p> <p>lipiec 2017</p>	

17. Uwagi
 Wymiana pokrycia dachu.