



KARTA ADRESOWA GMINNEJ EWIDENCJI ZABYTKÓW

|   |   |  |
|---|---|--|
| <p>1. Obiekt</p> <p style="text-align: center;"><b>Dom</b></p>  | <p>3. Czas powstania</p> <p style="text-align: center;"><b>k. XIX w.</b></p>  | <p>5. Miejscowość</p> <p style="text-align: center;"><b>Borek Wielkopolski</b></p> |
| <p>2. Zespół</p>  | <p>4. Materiał</p> <p style="text-align: center;"><b>murowany</b></p>   | <p>6. Gmina</p> <p style="text-align: center;"><b>Borek Wielkopolski</b></p>       |
| <p>16. Plan sytuacyjny, zdjęcia</p> <div style="display: flex; justify-content: space-around;">   </div> | <p>7. Powiat</p> <p style="text-align: center;"><b>gostyński</b></p>  |  |
|   | <p>8. Województwo</p> <p style="text-align: center;"><b>wielkopolskie</b></p>   |  |
|   | <p>9. Adres</p> <p>kod pocztowy <b>63-810 Borek Wlkp.</b></p> <p>ulica <b>Dworcowa</b></p> <p>Nr <b>11</b></p> <p>Nr ewid. działki</p> <p>Lokalizacja</p> |  |
|   | <p>10. Własność</p> <p><b>prywatna</b></p>  |  |
|   | <p>11. Przeznaczenie pierwotne</p> <p><b>mieszkalne</b></p>   |  |
| <p>12. Użytkowanie obecne</p> <p><b>mieszkalne</b></p>  |   |  |
| <p>13. Informacja o ochronie</p> <p><b>lokalizacja w granicach obszaru wpisanego do rejestru zabytków (układu urbanistycznego wraz z zespołem budowlanym)</b></p>   |   |  |
| <p>14. Stan zachowania</p> <p><b>dobry</b></p>  |   |  |
| <p>15. Data wykonania karty</p> <p><b>lipiec 2017</b></p>   |   |  |

17. Uwagi

Wymiana stolarki i pokrycia dachu.



KARTA ADRESOWA GMINNEJ EWIDENCJI ZABYTKÓW

|   |   |  |
|---|---|--|
| <p>1. Obiekt</p> <p style="text-align: center;"><b>Dom</b></p>  | <p>3. Czas powstania</p> <p style="text-align: center;"><b>pocz. XX w.</b></p>  | <p>5. Miejscowość</p> <p style="text-align: center;"><b>Borek Wielkopolski</b></p> |
| <p>2. Zespół</p>  | <p>4. Materiał</p> <p style="text-align: center;"><b>murowany</b></p>   | <p>6. Gmina</p> <p style="text-align: center;"><b>Borek Wielkopolski</b></p>       |
| <p>16. Plan sytuacyjny, zdjęcia</p> <div style="display: flex; justify-content: space-around;">   </div> | <p>7. Powiat</p> <p style="text-align: center;"><b>gostyński</b></p>  |  |
|   | <p>8. Województwo</p> <p style="text-align: center;"><b>wielkopolskie</b></p>   |  |
|   | <p>9. Adres</p> <p>kod pocztowy <b>63-810 Borek Wlkp.</b></p> <p>ulica <b>Dworcowa</b></p> <p>Nr <b>15</b></p> <p>Nr ewid. działki</p> <p>Lokalizacja</p> |  |
|   | <p>10. Własność</p> <p><b>prywatna</b></p>  |  |
|   | <p>11. Przeznaczenie pierwotne</p> <p><b>mieszkalne</b></p>   |  |
|   | <p>12. Użytkowanie obecne</p> <p><b>mieszkalne</b></p>  |  |
| <p>13. Informacja o ochronie</p> <p><b>lokalizacja w granicach obszaru wpisanego do rejestru zabytków (układu urbanistycznego wraz z zespołem budowlanym)</b></p>   |   |  |
| <p>14. Stan zachowania</p> <p><b>dobry</b></p>  |   |  |
| <p>15. Data wykonania karty</p> <p><b>lipiec 2017</b></p>   |   |  |

17. Uwagi

Wymiana stolarki i pokrycia dachu.

KARTA ADRESOWA GMINNEJ EWIDENCJI ZABYTKÓW

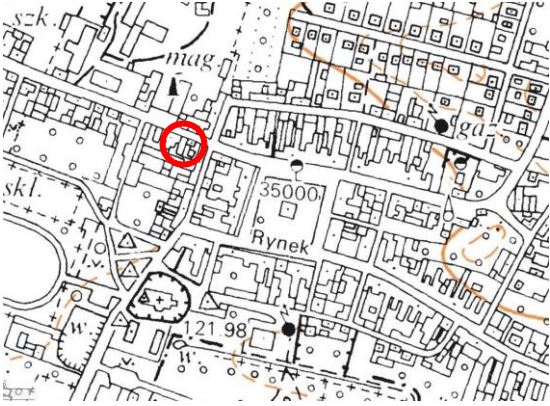

|   |  |  |
|---|--|--|
| <p>1. Obiekt</p> <p style="text-align: center;"><b>Dom</b></p>  | <p>3. Czas powstania</p> <p style="text-align: center;"><b>Pocz. XX w.</b></p>   | <p>5. Miejscowość</p> <p style="text-align: center;"><b>Borek Wielkopolski</b></p> |
| <p>2. Zespół</p>  | <p>4. Materiał</p> <p style="text-align: center;"><b>murowany</b></p>  | <p>6. Gmina</p> <p style="text-align: center;"><b>Borek Wielkopolski</b></p>       |
| <p>16. Plan sytuacyjny, zdjęcia</p> <div style="display: flex; justify-content: space-around;">   </div> | <p>7. Powiat</p> <p style="text-align: center;"><b>gostyński</b></p>   |  |
|   | <p>8. Województwo</p> <p style="text-align: center;"><b>wielkopolskie</b></p>  |  |
|   | <p>9. Adres</p> <p>kod pocztowy <b>63-810 Borek Wlkp.</b><br/>                 ulica <b>Dworcowa</b><br/>                 Nr <b>17</b><br/>                 Nr ewid. działki<br/>                 Lokalizacja</p>        |  |
|   | <p>10. Własność</p> <p><b>prywatna</b></p>   |  |
|   | <p>11. Przeznaczenie pierwotne</p> <p><b>mieszkalne</b></p>  |  |
|   | <p>12. Użytkowanie obecne</p> <p><b>mieszkalne</b></p> <p>13. Informacja o ochronie</p> <p><b>lokalizacja w granicach obszaru wpisanego do rejestru zabytków (układu urbanistycznego wraz z zespołem budowlanym)</b></p> |  |
| <p>14. Stan zachowania</p> <p><b>dobry</b></p>  |  |  |
| <p>15. Data wykonania karty</p> <p><b>lipiec 2017</b></p>   |  |  |

17. Uwagi

Wymiana stolarki i pokrycia dachu.



KARTA ADRESOWA GMINNEJ EWIDENCJI ZABYTKÓW



|  |  |  |
|--|--|--|
| <p>1. Obiekt</p> <p style="text-align: center;"><b>Dom</b></p>   | <p>3. Czas powstania</p> <p style="text-align: center;"><b>1 ćw. XX w.</b></p>   | <p>5. Miejscowość</p> <p style="text-align: center;"><b>Borek Wielkopolski</b></p> |
| <p>2. Zespół</p>   | <p>4. Materiał</p> <p style="text-align: center;"><b>murowany</b></p>  | <p>6. Gmina</p> <p style="text-align: center;"><b>Borek Wielkopolski</b></p>       |
| <p>16. Plan sytuacyjny, zdjęcia</p>  | <p>7. Powiat</p> <p style="text-align: center;"><b>gostyński</b></p>   |  |
|                                   | <p>8. Województwo</p> <p style="text-align: center;"><b>wielkopolskie</b></p>  |  |
|  | <p>9. Adres</p> <p>kod pocztowy <b>63-810 Borek Wlkp.</b><br/>         ulica <b>Dworcowa</b><br/>         Nr <b>2</b><br/>         Nr ewid. działki<br/>         Lokalizacja</p> |  |
|  | <p>10. Własność</p> <p><b>prywatna</b></p>   |  |
|  | <p>11. Przeznaczenie pierwotne</p> <p><b>mieszkalne</b></p>  |  |
|  | <p>12. Użytkowanie obecne</p> <p><b>mieszkalne</b></p>   |  |
|  | <p>13. Informacja o ochronie</p> <p><b>lokalizacja w granicach obszaru wpisanego do rejestru zabytków (układu urbanistycznego wraz z zespołem budowlanym)</b></p>                |  |
|  | <p>14. Stan zachowania</p> <p><b>dobry</b></p>   |  |
|  | <p>15. Data wykonania karty</p> <p><b>lipiec 2017</b></p>  |  |

17. Uwagi

Wymiana stolarki.





KARTA ADRESOWA GMINNEJ EWIDENCJI ZABYTKÓW

|   |  |  |
|---|--|--|
| <p>1. Obiekt</p> <p style="text-align: center;"><b>Dom</b></p>  | <p>3. Czas powstania</p> <p style="text-align: center;"><b>Pocz. XX w.</b></p>   | <p>5. Miejscowość</p> <p style="text-align: center;"><b>Borek Wielkopolski</b></p> |
| <p>2. Zespół</p>  | <p>4. Materiał</p> <p style="text-align: center;"><b>murowany</b></p>  | <p>6. Gmina</p> <p style="text-align: center;"><b>Borek Wielkopolski</b></p>       |
| <p>16. Plan sytuacyjny, zdjęcia</p> <div style="display: flex; justify-content: space-around;">   </div> | <p>7. Powiat</p> <p style="text-align: center;"><b>gostyński</b></p>   |  |
|   | <p>8. Województwo</p> <p style="text-align: center;"><b>wielkopolskie</b></p>  |  |
|   | <p>9. Adres</p> <p>kod pocztowy <b>63-810 Borek Wlkp.</b></p> <p>ulica <b>Dworcowa</b></p> <p>Nr <b>20</b></p> <p>Nr ewid. działki</p> <p>Lokalizacja</p>  |  |
|   | <p>10. Własność</p> <p><b>prywatna</b></p>   |  |
|   | <p>11. Przeznaczenie pierwotne</p> <p><b>mieszkalne</b></p>  |  |
|   | <p>12. Użytkowanie obecne</p> <p><b>mieszkalne</b></p> <p>13. Informacja o ochronie</p> <p><b>lokalizacja w granicach obszaru wpisanego do rejestru zabytków (układu urbanistycznego wraz z zespołem budowlanym)</b></p> |  |
| <p>14. Stan zachowania</p> <p><b>dobry</b></p>  |  |  |
| <p>15. Data wykonania karty</p> <p><b>lipiec 2017</b></p>   |  |  |

17. Uwagi

Wymiana stolarki i pokrycia dachu.



KARTA ADRESOWA GMINNEJ EWIDENCJI ZABYTKÓW

|   |   |  |
|---|---|--|
| <p>1. Obiekt</p> <p style="text-align: center;"><b>Dom</b></p>  | <p>3. Czas powstania</p> <p style="text-align: center;"><b>Pocz. XX w.</b></p>  | <p>5. Miejscowość</p> <p style="text-align: center;"><b>Borek Wielkopolski</b></p> |
| <p>2. Zespół</p>  | <p>4. Materiał</p> <p style="text-align: center;"><b>murowany</b></p>   | <p>6. Gmina</p> <p style="text-align: center;"><b>Borek Wielkopolski</b></p>       |
| <p>16. Plan sytuacyjny, zdjęcia</p> <div style="display: flex; justify-content: space-around;">   </div> | <p>7. Powiat</p> <p style="text-align: center;"><b>gostyński</b></p>  |  |
|   | <p>8. Województwo</p> <p style="text-align: center;"><b>wielkopolskie</b></p>   |  |
|   | <p>9. Adres</p> <p>kod pocztowy <b>63-810 Borek Wlkp.</b></p> <p>ulica <b>Dworcowa</b></p> <p>Nr <b>21</b></p> <p>Nr ewid. działki</p> <p>Lokalizacja</p> |  |
|   | <p>10. Własność</p> <p><b>prywatna</b></p>  |  |
|   | <p>11. Przeznaczenie pierwotne</p> <p><b>mieszkalne</b></p>   |  |
| <p>12. Użytkowanie obecne</p> <p><b>mieszkalne</b></p>  |   |  |
| <p>13. Informacja o ochronie</p> <p><b>lokalizacja w granicach obszaru wpisanego do rejestru zabytków (układu urbanistycznego wraz z zespołem budowlanym)</b></p>   |   |  |
| <p>14. Stan zachowania</p> <p><b>dobry</b></p>  |   |  |
| <p>15. Data wykonania karty</p> <p><b>lipiec 2017</b></p>   |   |  |

17. Uwagi

Wymiana stolarki i pokrycia dachu.

KARTA ADRESOWA GMINNEJ EWIDENCJI ZABYTKÓW

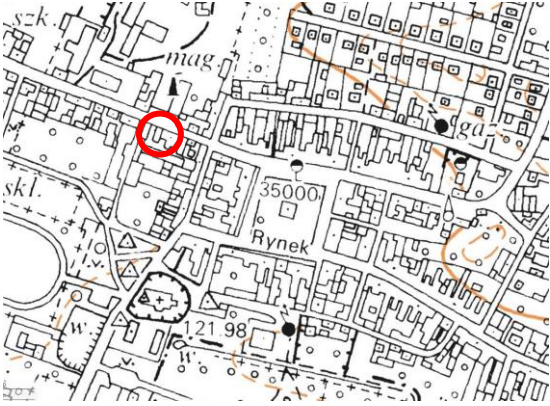

|   |   |  |
|---|---|--|
| <p>1. Obiekt</p> <p style="text-align: center;"><b>Dom</b></p>  | <p>3. Czas powstania</p> <p style="text-align: center;"><b>pocz. XX w.</b></p>  | <p>5. Miejscowość</p> <p style="text-align: center;"><b>Borek Wielkopolski</b></p> |
| <p>2. Zespół</p>  | <p>4. Materiał</p> <p style="text-align: center;"><b>murowany</b></p>   | <p>6. Gmina</p> <p style="text-align: center;"><b>Borek Wielkopolski</b></p>       |
| <p>16. Plan sytuacyjny, zdjęcia</p> <div style="display: flex; justify-content: space-around;">   </div> | <p>7. Powiat</p> <p style="text-align: center;"><b>gostyński</b></p>  |  |
|   | <p>8. Województwo</p> <p style="text-align: center;"><b>wielkopolskie</b></p>   |  |
|   | <p>9. Adres</p> <p>kod pocztowy <b>63-810 Borek Wlkp.</b><br/>         ulica <b>Dworcowa</b><br/>         Nr <b>22</b><br/>         Nr ewid. działki<br/>         Lokalizacja</p> |  |
|   | <p>10. Własność</p> <p><b>prywatna</b></p>  |  |
|   | <p>11. Przeznaczenie pierwotne</p> <p><b>mieszkalne</b></p>   |  |
|   | <p>12. Użytkowanie obecne</p> <p><b>mieszkalne</b></p>  |  |
| <p>13. Informacja o ochronie</p> <p><b>lokalizacja w granicach obszaru wpisanego do rejestru zabytków (układu urbanistycznego wraz z zespołem budowlanym)</b></p>   |   |  |
| <p>14. Stan zachowania</p> <p><b>dobry</b></p>  |   |  |
| <p>15. Data wykonania karty</p> <p><b>lipiec 2017</b></p>   |   |  |

17. Uwagi

Wymiana stolarki i pokrycia dachu.



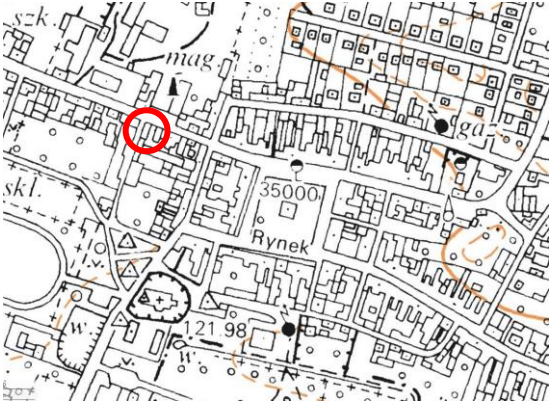


KARTA ADRESOWA GMINNEJ EWIDENCJI ZABYTKÓW

|   |   |  |
|---|---|--|
| <p>1. Obiekt</p> <p style="text-align: center;"><b>Budynek gospodarczy</b></p>  | <p>3. Czas powstania</p> <p style="text-align: center;"><b>1 ćw. XX w.</b></p>  | <p>5. Miejscowość</p> <p style="text-align: center;"><b>Borek Wielkopolski</b></p> |
| <p>2. Zespół</p> <p><b>w zespole domu nr 3</b></p>  | <p>4. Materiał</p> <p style="text-align: center;"><b>murowany</b></p>   | <p>6. Gmina</p> <p style="text-align: center;"><b>Borek Wielkopolski</b></p>       |
| <p>16. Plan sytuacyjny, zdjęcia</p> <div style="display: flex; justify-content: space-around;">   </div> | <p>7. Powiat</p> <p style="text-align: center;"><b>gostyński</b></p>  |  |
|   | <p>8. Województwo</p> <p style="text-align: center;"><b>wielkopolskie</b></p>   |  |
|   | <p>9. Adres</p> <p>kod pocztowy <b>63-810 Borek Wlkp.</b><br/>         ulica <b>Dworcowa</b><br/>         Nr <b>obok 3</b><br/>         Nr ewid. działki<br/>         Lokalizacja</p> |  |
|   | <p>10. Własność</p> <p><b>prywatna</b></p>  |  |
|   | <p>11. Przeznaczenie pierwotne</p> <p><b>gospodarcze</b></p>  |  |
| <p>12. Użytkowanie obecne</p> <p><b>gospodarczo-usługowe</b></p>  |   |  |
| <p>13. Informacja o ochronie</p> <p><b>lokalizacja w granicach obszaru wpisanego do rejestru zabytków (układu urbanistycznego wraz z zespołem budowlanym)</b></p>   |   |  |
| <p>14. Stan zachowania</p> <p><b>dostateczny</b></p>  |   |  |
| <p>15. Data wykonania karty</p> <p style="text-align: center;"><b>lipiec 2017</b></p>   |   |  |

17. Uwagi

**Przebudowa elewacji.**

KARTA ADRESOWA GMINNEJ EWIDENCJI ZABYTKÓW

|  |   |  |
|--|---|--|
| <p>1. Obiekt</p> <p style="text-align: center;"><b>Budynek gospodarczy</b></p>                                       | <p>3. Czas powstania</p> <p style="text-align: center;"><b>1 ćw. XX w.</b></p>  | <p>5. Miejscowość</p> <p style="text-align: center;"><b>Borek Wielkopolski</b></p> |
| <p>2. Zespół</p> <p><b>w zespole domu nr 3</b></p>   | <p>4. Materiał</p> <p style="text-align: center;"><b>murowany</b></p>   | <p>6. Gmina</p> <p style="text-align: center;"><b>Borek Wielkopolski</b></p>       |
| <p>16. Plan sytuacyjny, zdjęcia</p>  | <p>7. Powiat</p> <p style="text-align: center;"><b>gostyński</b></p>  |  |
|                                   | <p>8. Województwo</p> <p style="text-align: center;"><b>wielkopolskie</b></p>   |  |
|                                     | <p>9. Adres</p> <p>kod pocztowy <b>63-810 Borek Wlkp.</b></p> <p>ulica <b>Dworcowa</b></p> <p>Nr <b>obok 3</b></p> <p>Nr ewid. działki</p> <p>Lokalizacja</p>     |  |
|  | <p>10. Własność</p> <p><b>prywatna</b></p>  |  |
|  | <p>11. Przeznaczenie pierwotne</p> <p><b>gospodarcze</b></p>  |  |
|  | <p>12. Użytkowanie obecne</p> <p><b>gospodarcze</b></p>   |  |
|  | <p>13. Informacja o ochronie</p> <p><b>lokalizacja w granicach obszaru wpisanego do rejestru zabytków (układu urbanistycznego wraz z zespołem budowlanym)</b></p> |  |
|  | <p>14. Stan zachowania</p> <p><b>zły</b></p>  |  |
|  | <p>15. Data wykonania karty</p> <p><b>lipiec 2017</b></p>   |  |

17. Uwagi

KARTA ADRESOWA GMINNEJ EWIDENCJI ZABYTKÓW

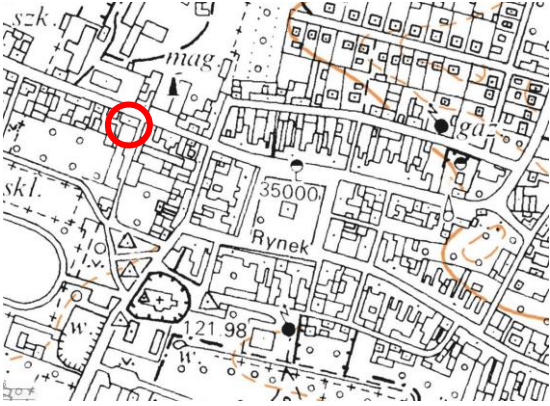

|  |   |  |
|--|---|--|
| <p>1. Obiekt</p> <p style="text-align: center;"><b>Dom</b></p>   | <p>3. Czas powstania</p> <p style="text-align: center;"><b>k. XIX w.</b></p>  | <p>5. Miejscowość</p> <p style="text-align: center;"><b>Borek Wielkopolski</b></p> |
| <p>2. Zespół</p>   | <p>4. Materiał</p> <p style="text-align: center;"><b>murowany</b></p>   | <p>6. Gmina</p> <p style="text-align: center;"><b>Borek Wielkopolski</b></p>       |
| <p>16. Plan sytuacyjny, zdjęcia</p>   | <p>7. Powiat</p> <p style="text-align: center;"><b>gostyński</b></p>  |  |
|  | <p>8. Województwo</p> <p style="text-align: center;"><b>wielkopolskie</b></p>   |  |
|  | <p>9. Adres</p> <p>kod pocztowy <b>63-810 Borek Wlkp.</b><br/>         ulica <b>Dworcowa</b><br/>         Nr <b>3</b><br/>         Nr ewid. działki<br/>         Lokalizacja</p>  |  |
|  | <p>10. Własność</p> <p><b>prywatna</b></p>  |  |
|  | <p>11. Przeznaczenie pierwotne</p> <p><b>mieszkalne</b></p>   |  |
|  | <p>12. Użytkowanie obecne</p> <p><b>mieszkalno-usługowe</b></p> <p>13. Informacja o ochronie</p> <p><b>lokalizacja w granicach obszaru wpisanego do rejestru zabytków (układu urbanistycznego wraz z zespołem budowlanym)</b></p> |  |
| <p>14. Stan zachowania</p> <p><b>dostateczny</b></p>   |   |  |
| <p>15. Data wykonania karty</p> <p style="text-align: center;"><b>lipiec 2017</b></p>  |   |  |

17. Uwagi

**Wymiana stolarki.**





KARTA ADRESOWA GMINNEJ EWIDENCJI ZABYTKÓW

|  |  |  |
|--|--|--|
| <p>1. Obiekt</p> <p style="text-align: center;"><b>Dom</b></p>   | <p>3. Czas powstania</p> <p style="text-align: center;"><b>pocz. XX w.</b></p>   | <p>5. Miejscowość</p> <p style="text-align: center;"><b>Borek Wielkopolski</b></p> |
| <p>2. Zespół</p>   | <p>4. Materiał</p> <p style="text-align: center;"><b>murowany</b></p>  | <p>6. Gmina</p> <p style="text-align: center;"><b>Borek Wielkopolski</b></p>       |
| <p>16. Plan sytuacyjny, zdjęcia</p>   | <p>7. Powiat</p> <p style="text-align: center;"><b>gostyński</b></p>   |  |
|  | <p>8. Województwo</p> <p style="text-align: center;"><b>wielkopolskie</b></p>  |  |
|  | <p>9. Adres</p> <p>kod pocztowy <b>63-810 Borek Wlkp.</b><br/>         ulica <b>Dworcowa</b><br/>         Nr <b>4</b><br/>         Nr ewid. działki<br/>         Lokalizacja</p> |  |
|  | <p>10. Własność</p> <p><b>prywatna</b></p>   |  |
|  | <p>11. Przeznaczenie pierwotne</p> <p><b>mieszkalne</b></p>  |  |
| <p>12. Użytkowanie obecne</p> <p><b>mieszkalno-handlowe</b></p>  |  |  |
| <p>13. Informacja o ochronie</p> <p><b>lokalizacja w granicach obszaru wpisanego do rejestru zabytków (układu urbanistycznego wraz z zespołem budowlanym)</b></p>  |  |  |
| <p>14. Stan zachowania</p> <p><b>dobry</b></p>   |  |  |
| <p>15. Data wykonania karty</p> <p><b>lipiec 2017</b></p>  |  |  |

17. Uwagi

Przebudowa elewacji z wymianą stolarki.

KARTA ADRESOWA GMINNEJ EWIDENCJI ZABYTKÓW

|   |   |  |
|---|---|--|
| <p>1. Obiekt</p> <p style="text-align: center;"><b>Dom</b></p>  | <p>3. Czas powstania</p> <p style="text-align: center;"><b>Pocz. XX w.</b></p>  | <p>5. Miejscowość</p> <p style="text-align: center;"><b>Borek Wielkopolski</b></p> |
| <p>2. Zespół</p>  | <p>4. Materiał</p> <p style="text-align: center;"><b>murowany</b></p>   | <p>6. Gmina</p> <p style="text-align: center;"><b>Borek Wielkopolski</b></p>       |
| <p>16. Plan sytuacyjny, zdjęcia</p> <div style="display: flex; justify-content: space-around;">   </div> | <p>7. Powiat</p> <p style="text-align: center;"><b>gostyński</b></p>  |  |
|   | <p>8. Województwo</p> <p style="text-align: center;"><b>wielkopolskie</b></p>   |  |
|   | <p>9. Adres</p> <p>kod pocztowy <b>63-810 Borek Wlkp.</b><br/>         ulica <b>Dworcowa</b><br/>         Nr <b>41</b><br/>         Nr ewid. działki<br/>         Lokalizacja</p> |  |
|   | <p>10. Własność</p> <p><b>prywatna</b></p>  |  |
|   | <p>11. Przeznaczenie pierwotne</p> <p><b>mieszkalne</b></p>   |  |
|   | <p>12. Użytkowanie obecne</p> <p><b>mieszkalne</b></p>  |  |
| <p>13. Informacja o ochronie</p>  |   |  |
| <p>14. Stan zachowania</p> <p><b>dobry</b></p>  |   |  |
| <p>15. Data wykonania karty</p> <p><b>lipiec 2017</b></p>   |   |  |

17. Uwagi

Przebudowa elewacji z wymianą stolarki.



KARTA ADRESOWA GMINNEJ EWIDENCJI ZABYTKÓW

|  |   |  |
|--|---|--|
| <p>1. Obiekt</p> <p style="text-align: center;"><b>Dom</b></p>   | <p>3. Czas powstania</p> <p style="text-align: center;"><b>Pocz. XX w.</b></p>  | <p>5. Miejscowość</p> <p style="text-align: center;"><b>Borek Wielkopolski</b></p> |
| <p>2. Zespół</p>   | <p>4. Materiał</p> <p style="text-align: center;"><b>murowany</b></p>   | <p>6. Gmina</p> <p style="text-align: center;"><b>Borek Wielkopolski</b></p>       |
| <p>16. Plan sytuacyjny, zdjęcia</p> <div style="display: flex; justify-content: space-between;"> <div data-bbox="56 391 604 774" style="width: 45%;"> </div> <div data-bbox="712 571 1630 1189" style="width: 45%;"> </div> </div> | <p>7. Powiat</p> <p style="text-align: center;"><b>gostyński</b></p>  |  |
|  | <p>8. Województwo</p> <p style="text-align: center;"><b>wielkopolskie</b></p>   |  |
|  | <p>9. Adres</p> <p>kod pocztowy <b>63-810 Borek Wlkp.</b></p> <p>ulica <b>Dworcowa</b></p> <p>Nr <b>48</b></p> <p>Nr ewid. działki</p> <p>Lokalizacja</p> |  |
|  | <p>10. Własność</p> <p><b>prywatna</b></p>  |  |
|  | <p>11. Przeznaczenie pierwotne</p> <p><b>mieszkalne</b></p>   |  |
|  | <p>12. Użytkowanie obecne</p> <p><b>mieszkalne</b></p>  |  |
| <p>13. Informacja o ochronie</p> <p><b>lokalizacja w granicach obszaru wpisanego do rejestru zabytków (układu urbanistycznego wraz z zespołem budowlanym)</b></p>  |   |  |
| <p>14. Stan zachowania</p> <p><b>dostateczny</b></p>   |   |  |
| <p>15. Data wykonania karty</p> <p><b>lipiec 2017</b></p>  |   |  |

17. Uwagi  
Wymiana stolarki.





KARTA ADRESOWA GMINNEJ EWIDENCJI ZABYTKÓW

|   |   |  |
|---|---|--|
| <p>1. Obiekt</p> <p style="text-align: center;"><b>Dom</b></p>  | <p>3. Czas powstania</p> <p style="text-align: center;"><b>1 ćw. XX w.</b></p>  | <p>5. Miejscowość</p> <p style="text-align: center;"><b>Borek Wielkopolski</b></p> |
| <p>2. Zespół</p>  | <p>4. Materiał</p> <p style="text-align: center;"><b>murowany</b></p>   | <p>6. Gmina</p> <p style="text-align: center;"><b>Borek Wielkopolski</b></p>       |
| <p>16. Plan sytuacyjny, zdjęcia</p> <div style="display: flex; align-items: center;">   </div> | <p>7. Powiat</p> <p style="text-align: center;"><b>gostyński</b></p>  |  |
|   | <p>8. Województwo</p> <p style="text-align: center;"><b>wielkopolskie</b></p>   |  |
|   | <p>9. Adres</p> <p>kod pocztowy <b>63-810 Borek Wlkp.</b><br/>         ulica <b>Dworcowa</b><br/>         Nr <b>49</b><br/>         Nr ewid. działki<br/>         Lokalizacja</p> |  |
|   | <p>10. Własność</p> <p><b>prywatna</b></p>  |  |
|   | <p>11. Przeznaczenie pierwotne</p> <p><b>mieszkalne</b></p>   |  |
|   | <p>12. Użytkowanie obecne</p> <p><b>mieszkalne</b></p>  |  |
| <p>13. Informacja o ochronie</p> <p><b>lokalizacja w granicach obszaru wpisanego do rejestru zabytków (układu urbanistycznego wraz z zespołem budowlanym)</b></p>   |   |  |
| <p>14. Stan zachowania</p> <p><b>dobry</b></p>  |   |  |
| <p>15. Data wykonania karty</p> <p><b>lipiec 2017</b></p>   |   |  |

17. Uwagi



Wymiana stolarki i pokrycia dachu.

KARTA ADRESOWA GMINNEJ EWIDENCJI ZABYTKÓW

|   |  |  |
|---|--|--|
| <p>1. Obiekt</p> <p style="text-align: center;"><b>Dom</b></p>  | <p>3. Czas powstania</p> <p style="text-align: center;"><b>1 ćw. XX w.</b></p>   | <p>5. Miejscowość</p> <p style="text-align: center;"><b>Borek Wielkopolski</b></p> |
| <p>2. Zespół</p>  | <p>4. Materiał</p> <p style="text-align: center;"><b>murowany</b></p>  | <p>6. Gmina</p> <p style="text-align: center;"><b>Borek Wielkopolski</b></p>       |
| <p>16. Plan sytuacyjny, zdjęcia</p> <div style="display: flex; justify-content: space-around;">   </div> | <p>7. Powiat</p> <p style="text-align: center;"><b>gostyński</b></p>   |  |
|   | <p>8. Województwo</p> <p style="text-align: center;"><b>wielkopolskie</b></p>  |  |
|   | <p>9. Adres</p> <p>kod pocztowy <b>63-810 Borek Wlkp.</b><br/>                 ulica <b>Dworcowa</b><br/>                 Nr <b>52 (dawniej nr 42)</b><br/>                 Nr ewid. działki<br/>                 Lokalizacja</p>  |  |
|   | <p>10. Własność</p> <p style="text-align: center;"><b>Poczta Polska S.A.</b></p>   |  |
|   | <p>11. Przeznaczenie pierwotne</p> <p style="text-align: center;"><b>mieszkalne</b></p>  |  |
|   | <p>12. Użytkowanie obecne</p> <p style="text-align: center;"><b>mieszkalno-usługowe (poczta)</b></p> <p>13. Informacja o ochronie</p> <p style="text-align: center;"><b>lokalizacja w granicach obszaru wpisanego do rejestru zabytków (układu urbanistycznego wraz z zespołem budowlanym)</b></p> |  |
| <p>14. Stan zachowania</p> <p style="text-align: center;"><b>dobry</b></p>  |  |  |
| <p>15. Data wykonania karty</p> <p style="text-align: center;"><b>lipiec 2017</b></p>   |  |  |

17. Uwagi  
**Wymiana stolarki.**

KARTA ADRESOWA GMINNEJ EWIDENCJI ZABYTKÓW



|   |   |  |
|---|---|--|
| <p>1. Obiekt</p> <p style="text-align: center;"><b>Dom</b></p>  | <p>3. Czas powstania</p> <p style="text-align: center;"><b>1 ćw. XX w.</b></p>  | <p>5. Miejscowość</p> <p style="text-align: center;"><b>Borek Wielkopolski</b></p> |
| <p>2. Zespół</p>  | <p>4. Materiał</p> <p style="text-align: center;"><b>murowany</b></p>   | <p>6. Gmina</p> <p style="text-align: center;"><b>Borek Wielkopolski</b></p>       |
| <p>16. Plan sytuacyjny, zdjęcia</p> <div style="display: flex; justify-content: space-around;">   </div> | <p>7. Powiat</p> <p style="text-align: center;"><b>gostyński</b></p>  |  |
|   | <p>8. Województwo</p> <p style="text-align: center;"><b>wielkopolskie</b></p>   |  |
|   | <p>9. Adres</p> <p>kod pocztowy <b>63-810 Borek Wlkp.</b><br/>         ulica <b>Dworcowa</b><br/>         Nr <b>59</b><br/>         Nr ewid. działki<br/>         Lokalizacja</p> |  |
|   | <p>10. Własność</p> <p><b>prywatna</b></p>  |  |
|   | <p>11. Przeznaczenie pierwotne</p> <p><b>mieszkalne</b></p>   |  |
|   | <p>12. Użytkowanie obecne</p> <p><b>mieszkalne</b></p>  |  |
| <p>13. Informacja o ochronie</p> <p><b>lokalizacja w granicach obszaru wpisanego do rejestru zabytków (układu urbanistycznego wraz z zespołem budowlanym)</b></p>   |   |  |
| <p>14. Stan zachowania</p> <p><b>dobry</b></p>  |   |  |
| <p>15. Data wykonania karty</p> <p><b>lipiec 2017</b></p>   |   |  |

17. Uwagi

Wymiana stolarki okiennej i pokrycia dachu.





KARTA ADRESOWA GMINNEJ EWIDENCJI ZABYTKÓW

|   |  |  |
|---|--|--|
| <p>1. Obiekt</p> <p style="text-align: center;"><b>Dom</b></p>  | <p>3. Czas powstania</p> <p style="text-align: center;"><b>k. XIX w.</b></p>   | <p>5. Miejscowość</p> <p style="text-align: center;"><b>Borek Wielkopolski</b></p> |
| <p>2. Zespół</p>  | <p>4. Materiał</p> <p style="text-align: center;"><b>murowany</b></p>  | <p>6. Gmina</p> <p style="text-align: center;"><b>Borek Wielkopolski</b></p>       |
| <p>16. Plan sytuacyjny, zdjęcia</p> <div style="display: flex; align-items: center;">   </div> | <p>7. Powiat</p> <p style="text-align: center;"><b>gostyński</b></p>   |  |
|   | <p>8. Województwo</p> <p style="text-align: center;"><b>wielkopolskie</b></p>  |  |
|   | <p>9. Adres</p> <p>kod pocztowy <b>63-810 Borek Wlkp.</b><br/>         ulica <b>Dworcowa</b><br/>         Nr <b>61</b><br/>         Nr ewid. działki<br/>         Lokalizacja</p>  |  |
|   | <p>10. Własność</p> <p><b>prywatna</b></p>   |  |
|   | <p>11. Przeznaczenie pierwotne</p> <p><b>mieszkalne</b></p>  |  |
|   | <p>12. Użytkowanie obecne</p> <p><b>mieszkalne</b></p> <p>13. Informacja o ochronie</p> <p><b>lokalizacja w granicach obszaru wpisanego do rejestru zabytków (układu urbanistycznego wraz z zespołem budowlanym)</b></p> |  |
| <p>14. Stan zachowania</p> <p><b>dostateczny</b></p>  |  |  |
| <p>15. Data wykonania karty</p> <p style="text-align: center;"><b>lipiec 2017</b></p>   |  |  |

17. Uwagi

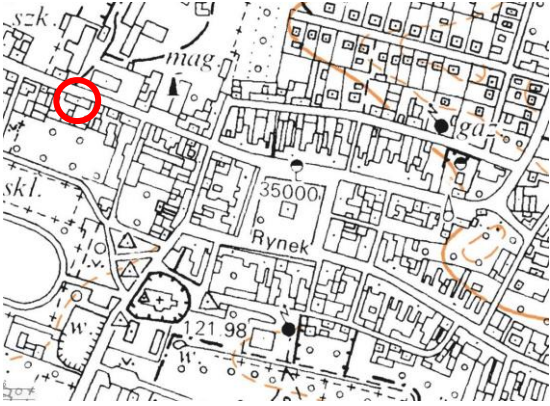


Wymiana stolarki i pokrycia dachu.

KARTA ADRESOWA GMINNEJ EWIDENCJI ZABYTKÓW

|   |   |  |
|---|---|--|
| <p>1. Obiekt</p> <p style="text-align: center;"><b>Dom</b></p>  | <p>3. Czas powstania</p> <p style="text-align: center;"><b>1 poł. XIX w.</b></p>  | <p>5. Miejscowość</p> <p style="text-align: center;"><b>Borek Wielkopolski</b></p> |
| <p>2. Zespół</p>  | <p>4. Materiał</p> <p style="text-align: center;"><b>murowany</b></p>   | <p>6. Gmina</p> <p style="text-align: center;"><b>Borek Wielkopolski</b></p>       |
| <p>16. Plan sytuacyjny, zdjęcia</p> <div style="display: flex; justify-content: space-around;">   </div> | <p>7. Powiat</p> <p style="text-align: center;"><b>gostyński</b></p>  |  |
|   | <p>8. Województwo</p> <p style="text-align: center;"><b>wielkopolskie</b></p>   |  |
|   | <p>9. Adres</p> <p>kod pocztowy <b>63-810 Borek Wlkp.</b><br/>         ulica <b>Dworcowa</b><br/>         Nr <b>66 (dawniej nr 55)</b><br/>         Nr ewid. działki<br/>         Lokalizacja</p>                                 |  |
|   | <p>10. Własność</p> <p><b>prywatna</b></p>  |  |
|   | <p>11. Przeznaczenie pierwotne</p> <p><b>mieszkalne</b></p>   |  |
|   | <p>12. Użytkowanie obecne</p> <p><b>mieszkalno-handlowe</b></p> <p>13. Informacja o ochronie</p> <p><b>lokalizacja w granicach obszaru wpisanego do rejestru zabytków (układu urbanistycznego wraz z zespołem budowlanym)</b></p> |  |
| <p>14. Stan zachowania</p> <p><b>dobry</b></p>  |   |  |
| <p>15. Data wykonania karty</p> <p><b>lipiec 2017</b></p>   |   |  |

17. Uwagi

KARTA ADRESOWA GMINNEJ EWIDENCJI ZABYTKÓW

|  |  |  |
|--|--|--|
| <p>1. Obiekt</p> <p style="text-align: center;"><b>Dom</b></p>   | <p>3. Czas powstania</p> <p style="text-align: center;"><b>1910 r.</b></p>   | <p>5. Miejscowość</p> <p style="text-align: center;"><b>Borek Wielkopolski</b></p> |
| <p>2. Zespół</p>   | <p>4. Materiał</p> <p style="text-align: center;"><b>murowany</b></p>  | <p>6. Gmina</p> <p style="text-align: center;"><b>Borek Wielkopolski</b></p>       |
| <p>16. Plan sytuacyjny, zdjęcia</p>  | <p>7. Powiat</p> <p style="text-align: center;"><b>gostyński</b></p>   |  |
|                                   | <p>8. Województwo</p> <p style="text-align: center;"><b>wielkopolskie</b></p>  |  |
|                                     | <p>9. Adres</p> <p>kod pocztowy <b>63-810 Borek Wlkp.</b><br/>         ulica <b>Dworcowa</b><br/>         Nr <b>9</b><br/>         Nr ewid. działki<br/>         Lokalizacja</p> |  |
|  | <p>10. Własność</p> <p><b>prywatna</b></p>   |  |
|  | <p>11. Przeznaczenie pierwotne</p> <p><b>mieszkalne</b></p>  |  |
|  | <p>12. Użytkowanie obecne</p> <p><b>mieszkalne</b></p>   |  |
|  | <p>13. Informacja o ochronie</p> <p><b>lokalizacja w granicach obszaru wpisanego do rejestru zabytków (układu urbanistycznego wraz z zespołem budowlanym)</b></p>                |  |
|  | <p>14. Stan zachowania</p> <p><b>dobry</b></p>   |  |
|  | <p>15. Data wykonania karty</p> <p><b>lipiec 2017</b></p>  |  |

17. Uwagi

Wymiana stolarki.



KARTA ADRESOWA GMINNEJ EWIDENCJI ZABYTKÓW

|  |   |  |
|--|---|--|
| <p>1. Obiekt</p> <p style="text-align: center;"><b>Dworzec kolejowy</b></p>  | <p>3. Czas powstania</p> <p style="text-align: center;"><b>k. XIX w.</b></p>  | <p>5. Miejscowość</p> <p style="text-align: center;"><b>Borek Wielkopolski</b></p> |
| <p>2. Zespół</p>   | <p>4. Materiał</p> <p style="text-align: center;"><b>murowany</b></p>   | <p>6. Gmina</p> <p style="text-align: center;"><b>Borek Wielkopolski</b></p>       |
| <p>16. Plan sytuacyjny, zdjęcia</p>  | <p>7. Powiat</p> <p style="text-align: center;"><b>gostyński</b></p>  |  |
|                                     | <p>8. Województwo</p> <p style="text-align: center;"><b>wielkopolskie</b></p>   |  |
|                                   | <p>9. Adres</p> <p>kod pocztowy <b>63-810 Borek Wlkp.</b></p> <p>ulica <b>Dworcowa</b></p> <p>Nr <b>35</b></p> <p>Nr ewid. działki</p> <p>Lokalizacja</p> |  |
|  | <p>10. Własność</p> <p><b>państwowa</b></p>   |  |
|  | <p>11. Przeznaczenie pierwotne</p> <p><b>dworzec kolejowy</b></p>   |  |
|  | <p>12. Użytkowanie obecne</p> <p><b>handlowo-usługowe</b></p>   |  |
|  | <p>13. Informacja o ochronie</p>  |  |
|  |   |  |
|  |   |  |
|  |   |  |
|  | <p>14. Stan zachowania</p> <p><b>dobry</b></p>  |  |
|  | <p>15. Data wykonania karty</p> <p><b>lipiec 2017</b></p>   |  |

17. Uwagi  
Wymiana stolarki.

KARTA ADRESOWA GMINNEJ EWIDENCJI ZABYTKÓW

|  |  |   |
|--|--|---|
| <p>1. Obiekt</p> <p style="text-align: center;"><b>Cmentarz żydowski</b></p>   | <p>3. Czas powstania</p> <p style="text-align: center;"><b>2 poł. XVIII w.</b></p> | <p>5. Miejscowość</p> <p style="text-align: center;"><b>Borek Wielkopolski</b></p>  |
| <p>2. Zespół</p>   | <p>4. Materiał</p>   | <p>6. Gmina</p> <p style="text-align: center;">Borek Wielkopolski</p>   |
| <p>16. Plan sytuacyjny, zdjęcia</p> <div style="display: flex; justify-content: space-between;"> <div data-bbox="56 391 600 742"> </div> <div data-bbox="712 671 1630 1265"> </div> </div> |  | <p>7. Powiat</p> <p style="text-align: center;">gostyński</p>   |
|  |  | <p>8. Województwo</p> <p style="text-align: center;">wielkopolskie</p>  |
|  |  | <p>9. Adres</p> <p>kod pocztowy <b>63-810 Borek Wlkp.</b></p> <p>ulica <b>Lisia Góra</b></p> <p>Nr</p> <p>Nr ewid. działki <b>757/3, 757/4</b></p> <p>Lokalizacja</p> |
|  |  | <p>10. Własność</p> <p><b>prywatna</b></p>  |
|  |  | <p>11. Przeznaczenie pierwotne</p> <p><b>cmentarz</b></p>   |
| <p>12. Użytkowanie obecne</p> <p><b>nieużytek</b></p>  |  |   |
| <p>13. Informacja o ochronie</p>   |  |   |
| <p>14. Stan zachowania</p> <p><b>zły</b></p>   |  |   |
| <p>15. Data wykonania karty</p> <p><b>lipiec 2017</b></p>  |  |   |

17. Uwagi



KARTA ADRESOWA GMINNEJ EWIDENCJI ZABYTKÓW

|  |  |  |
|--|--|--|
| <p>1. Obiekt</p> <p style="text-align: center;"><b>Cmentarz ewangelicki</b></p>  | <p>3. Czas powstania</p> <p style="text-align: center;"><b>poł. XIX w.</b></p>   | <p>5. Miejscowość</p> <p style="text-align: center;"><b>Borek Wielkopolski</b></p> |
| <p>2. Zespół</p>   | <p>4. Materiał</p>   | <p>6. Gmina</p> <p style="text-align: center;"><b>Borek Wielkopolski</b></p>       |
| <p>16. Plan sytuacyjny, zdjęcia</p>    | <p>7. Powiat</p> <p style="text-align: center;"><b>gostyński</b></p>   |  |
|  | <p>8. Województwo</p> <p style="text-align: center;"><b>wielkopolskie</b></p>  |  |
|  | <p>9. Adres</p> <p>kod pocztowy <b>63-810 Borek Wlkp.</b><br/>         ulica <b>Powstańców Wlkp.</b><br/>         Nr<br/>         Nr ewid. działki <b>493</b><br/>         Lokalizacja</p> |  |
|  | <p>10. Własność</p> <p><b>samorządowa - gminna.</b></p>  |  |
|  | <p>11. Przeznaczenie pierwotne</p> <p><b>cmentarz</b></p>  |  |
| <p>12. Użytkowanie obecne</p> <p><b>cmentarz nieczynny</b></p>   |  |  |
| <p>13. Informacja o ochronie</p>   |  |  |
| <p>14. Stan zachowania</p> <p><b>dostateczny</b></p>   |  |  |
| <p>15. Data wykonania karty</p> <p><b>lipiec 2017</b></p>  |  |  |

17. Uwagi



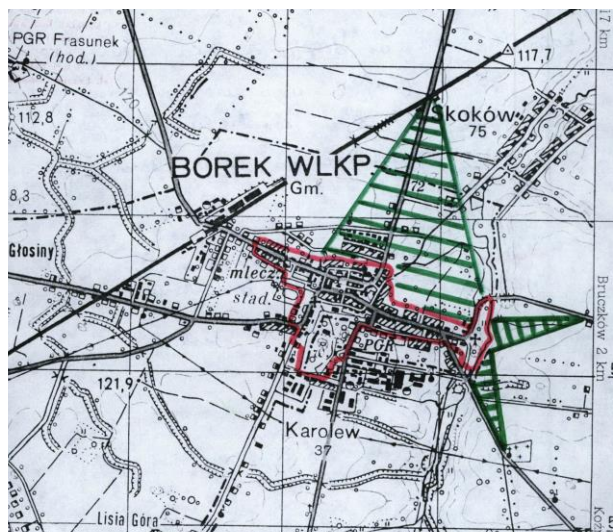
KARTA ADRESOWA GMINNEJ EWIDENCJI ZABYTKÓW

|  |  |  |
|--|--|--|
| <p>1. Obiekt</p> <p style="text-align: center;"><b>Park miejski</b></p>  | <p>3. Czas powstania</p> <p style="text-align: center;"><b>XIX/XX w.</b></p>   | <p>5. Miejscowość</p> <p style="text-align: center;"><b>Borek Wielkopolski</b></p> |
| <p>2. Zespół</p>   | <p>4. Materiał</p> <p style="text-align: center;">krajobrazowy</p>   | <p>6. Gmina</p> <p style="text-align: center;">Borek Wielkopolski</p>              |
| <p>16. Plan sytuacyjny, zdjęcia</p>  | <p>7. Powiat</p> <p style="text-align: center;">gostyński</p>  |  |
|                                   | <p>8. Województwo</p> <p style="text-align: center;">wielkopolskie</p>   |  |
|                                     | <p>9. Adres</p> <p>kod pocztowy <b>63-810 Borek Wlkp.</b></p> <p>ulica <b>Powstańców Wlkp.</b></p> <p>Nr</p>   |  |
|  | <p>Nr ewid. działki <b>545/3</b></p> <p>Lokalizacja</p>  |  |
|  | <p>10. Własność</p> <p style="text-align: center;"><b>samorządowa</b></p>  |  |
|  | <p>11. Przeznaczenie pierwotne</p> <p style="text-align: center;"><b>rekreacyjne</b></p>   |  |
|  | <p>12. Użytkowanie obecne</p> <p style="text-align: center;"><b>rekreacyjne</b></p>  |  |
|  | <p>13. Informacja o ochronie</p> <p style="text-align: center;"><b>wpis do Rejestru zabytków</b></p> <p>nr: <b>959/A</b></p> <p>data: <b>16.01.1979 r.</b></p> |  |
|  | <p>14. Stan zachowania</p> <p style="text-align: center;"><b>dobry</b></p>   |  |
|  | <p>15. Data wykonania karty</p> <p style="text-align: center;"><b>lipiec 2017</b></p>  |  |
| <p>17. Uwagi</p>   |  |  |

KARTA ADRESOWA GMINNEJ EWIDENCJI ZABYTKÓW

|   |  |  |
|---|--|--|
| <p>1. Obiekt</p> <p style="text-align: center;"><b>Zespół budowlany i założenie urbanistyczne</b></p> | <p>3. Czas powstania</p> <p style="text-align: center;"><b>xv-xx</b></p> | <p>5. Miejscowość</p> <p style="text-align: center;"><b>Borek Wielkopolski</b></p> |
| <p>2. Zespół</p>  | <p>4. Materiał</p>   | <p>6. Gmina</p> <p style="text-align: center;">Borek Wielkopolski</p>              |

|                                     |   |
|-------------------------------------|---|
| <p>16. Plan sytuacyjny, zdjęcia</p> | <p>7. Powiat</p> <p style="text-align: center;">gostyński</p> |
|-------------------------------------|---|



|  |
|--|
| <p>8. Województwo</p> <p style="text-align: center;">wielkopolskie</p> |
|--|

|   |
|---|
| <p>9. Adres</p> <p>kod pocztowy <b>63-810 Borek Wlkp.</b><br/>         ulica<br/>         Nr<br/>         Nr ewid. działki<br/>         Lokalizacja</p> |
|---|

|                     |
|---------------------|
| <p>10. Własność</p> |
|---------------------|

|                                    |
|------------------------------------|
| <p>11. Przeznaczenie pierwotne</p> |
|------------------------------------|

|                               |
|-------------------------------|
| <p>12. Użytkowanie obecne</p> |
|-------------------------------|

|   |
|---|
| <p>13. Informacja o ochronie</p> <p><b>wpis do Rejestru zabytków</b><br/>         nr: 1316/A<br/>         data: 05.06.1992 r.</p> |
|---|

|  |
|--|
| <p>14. Stan zachowania</p> <p><b>dobry</b></p> |
|--|

|   |
|---|
| <p>15. Data wykonania karty</p> <p><b>lipiec 2017</b></p> |
|---|

Granice zabytkowego zespołu urbanistycznego i budowlanego (zgodnie z decyzją) —————



Granica ochrony widokowej —————

17. Uwagi

Ochroną obejmuje się zespół, którego granice przebiegają: od północy ulicą Zieloną do ul. Skokowskiej i ul. Zdzieskiej, dalej obejmują zespół kościelno-cmentarny na Zdzieżu wraz z najbliższym otoczeniem. Dalej ulicą Bojanowskiego do ul. Pogorzelskiej obejmując zespół pałacowo-parkowy w Karolewie. Dalej granica biegnie w kierunku północno-zachodnim do ul. Dworcowej. Ponadto ochroną obejmuje się obszary w kierunku na panoramę miasta od strony północnej (z drogi na Jarocin), na kościół na Zdzieżu od strony dróg w kierunku Bruczkowa i Koźmina Wlkp. oraz wyznacza się oś widokową wzdłuż ulicy Zdzieskiej od Rynku w kierunku kościoła p.w. Pocieszenia NMP na Zdzieżu.



KARTA ADRESOWA GMINNEJ EWIDENCJI ZABYTKÓW

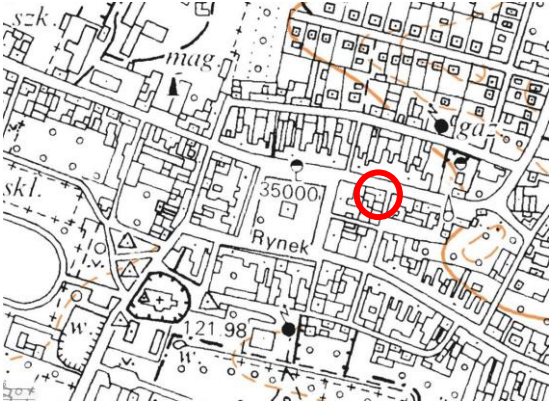
|   |  |  |
|---|--|--|
| <p>1. Obiekt</p> <p style="text-align: center;"><b>Dom</b></p>  | <p>3. Czas powstania</p> <p style="text-align: center;"><b>pocz. XX w.</b></p>   | <p>5. Miejscowość</p> <p style="text-align: center;"><b>Borek Wielkopolski</b></p> |
| <p>2. Zespół</p>  | <p>4. Materiał</p> <p style="text-align: center;"><b>murowany</b></p>  | <p>6. Gmina</p> <p style="text-align: center;"><b>Borek Wielkopolski</b></p>       |
| <p>16. Plan sytuacyjny, zdjęcia</p> <div style="display: flex; justify-content: space-around;">   </div> | <p>7. Powiat</p> <p style="text-align: center;"><b>gostyński</b></p>   |  |
|   | <p>8. Województwo</p> <p style="text-align: center;"><b>wielkopolskie</b></p>  |  |
|   | <p>9. Adres</p> <p>kod pocztowy <b>63-810 Borek Wlkp.</b></p> <p>ulica <b>Kilińskiego</b></p> <p>Nr <b>13</b></p> <p>Nr ewid. działki</p> <p>Lokalizacja</p>   |  |
|   | <p>10. Własność</p> <p><b>prywatna</b></p>   |  |
|   | <p>11. Przeznaczenie pierwotne</p> <p><b>mieszkalne</b></p>  |  |
|   | <p>12. Użytkowanie obecne</p> <p><b>mieszkalne</b></p> <p>13. Informacja o ochronie</p> <p><b>lokalizacja w granicach obszaru wpisanego do rejestru zabytków (układu urbanistycznego wraz z zespołem budowlanym)</b></p> |  |
| <p>14. Stan zachowania</p> <p><b>dostateczny</b></p>  |  |  |
| <p>15. Data wykonania karty</p> <p style="text-align: center;"><b>lipiec 2017</b></p>   |  |  |

17. Uwagi

**Wymiana stolarki.**



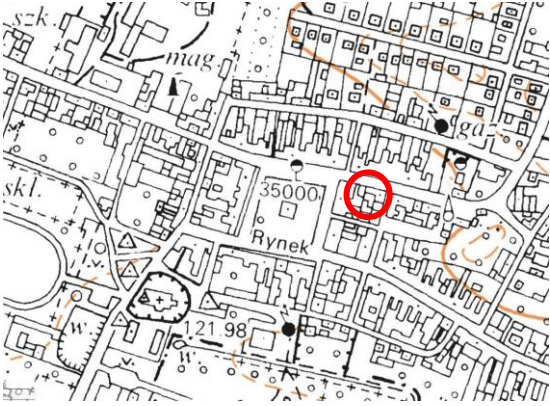

KARTA ADRESOWA GMINNEJ EWIDENCJI ZABYTKÓW

|  |  |  |
|--|--|--|
| <p>1. Obiekt</p> <p style="text-align: center;"><b>Magazyn</b></p>   | <p>3. Czas powstania</p> <p style="text-align: center;"><b>kon. XIX w.</b></p>   | <p>5. Miejscowość</p> <p style="text-align: center;"><b>Borek Wielkopolski</b></p> |
| <p>2. Zespół</p>   | <p>4. Materiał</p> <p style="text-align: center;"><b>murowany</b></p>  | <p>6. Gmina</p> <p style="text-align: center;"><b>Borek Wielkopolski</b></p>       |
| <p>16. Plan sytuacyjny, zdjęcia</p>   | <p>7. Powiat</p> <p style="text-align: center;"><b>gostyński</b></p>   |  |
|  | <p>8. Województwo</p> <p style="text-align: center;"><b>wielkopolskie</b></p>  |  |
|  | <p>9. Adres</p> <p>kod pocztowy <b>63-810 Borek Wlkp.</b><br/>         ulica <b>Kilińskiego</b><br/>         Nr <b>22</b><br/>         Nr ewid. działki<br/>         Lokalizacja</p> |  |
|  | <p>10. Własność</p> <p><b>prywatna</b></p>   |  |
|  | <p>11. Przeznaczenie pierwotne</p> <p><b>magazynowe</b></p>  |  |
| <p>12. Użytkowanie obecne</p> <p><b>magazynowo-usługowe</b></p>  |  |  |
| <p>13. Informacja o ochronie</p> <p><b>lokalizacja w granicach obszaru wpisanego do rejestru zabytków (układu urbanistycznego wraz z zespołem budowlanym)</b></p>  |  |  |
| <p>14. Stan zachowania</p> <p><b>dostateczny</b></p>   |  |  |
| <p>15. Data wykonania karty</p> <p><b>lipiec 2017</b></p>  |  |  |

17. Uwagi

Przebudowa elewacji.

KARTA ADRESOWA GMINNEJ EWIDENCJI ZABYTKÓW

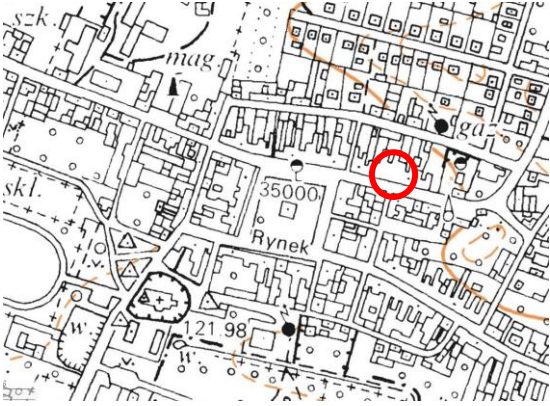

|  |  |  |
|--|--|--|
| <p>1. Obiekt</p> <p style="text-align: center;"><b>Dom</b></p>   | <p>3. Czas powstania</p> <p style="text-align: center;"><b>1898 r.</b></p>   | <p>5. Miejscowość</p> <p style="text-align: center;"><b>Borek Wielkopolski</b></p> |
| <p>2. Zespół</p>   | <p>4. Materiał</p> <p style="text-align: center;"><b>murowany</b></p>  | <p>6. Gmina</p> <p style="text-align: center;"><b>Borek Wielkopolski</b></p>       |
| <p>16. Plan sytuacyjny, zdjęcia</p>   | <p>7. Powiat</p> <p style="text-align: center;"><b>gostyński</b></p>   |  |
|  | <p>8. Województwo</p> <p style="text-align: center;"><b>wielkopolskie</b></p>  |  |
|  | <p>9. Adres</p> <p>kod pocztowy <b>63-810 Borek Wlkp.</b></p> <p>ulica <b>Kilińskiego</b></p> <p>Nr <b>23</b></p> <p>Nr ewid. działki</p> <p>Lokalizacja</p> |  |
|  | <p>10. Własność</p> <p><b>prywatna</b></p>   |  |
|  | <p>11. Przeznaczenie pierwotne</p> <p><b>mieszkalne</b></p>  |  |
| <p>12. Użytkowanie obecne</p> <p><b>mieszkalne</b></p>   |  |  |
| <p>13. Informacja o ochronie</p> <p><b>lokalizacja w granicach obszaru wpisanego do rejestru zabytków (układu urbanistycznego wraz z zespołem budowlanym)</b></p>  |  |  |
| <p>14. Stan zachowania</p> <p><b>dobry</b></p>   |  |  |
| <p>15. Data wykonania karty</p> <p><b>lipiec 2017</b></p>  |  |  |

17. Uwagi

**Wymiana stolarki.**



KARTA ADRESOWA GMINNEJ EWIDENCJI ZABYTKÓW

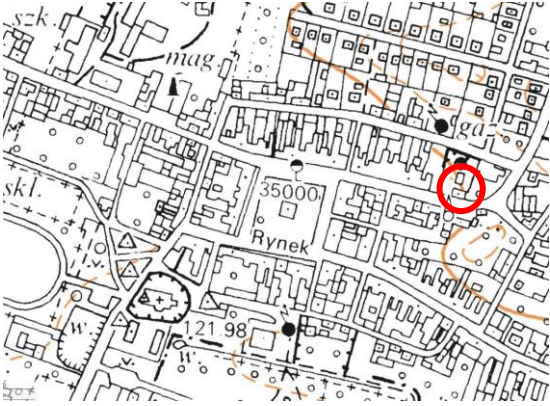

|   |   |   |
|---|---|---|
| <p>1. Obiekt</p> <p style="text-align: center;"><b>Dom, ob. bank</b></p>  | <p>3. Czas powstania</p> <p style="text-align: center;"><b>1 ćw. XX w.</b></p>      | <p>5. Miejscowość</p> <p style="text-align: center;"><b>Borek Wielkopolski</b></p>  |
| <p>2. Zespół</p>  | <p>4. Materiał</p> <p style="text-align: center;"><b>murowany</b></p>               | <p>6. Gmina</p> <p style="text-align: center;"><b>Borek Wielkopolski</b></p>  |
| <p>16. Plan sytuacyjny, zdjęcia</p>   |  | <p>7. Powiat</p> <p style="text-align: center;"><b>gostyński</b></p>  |
|   |   | <p>8. Województwo</p> <p style="text-align: center;"><b>wielkopolskie</b></p>   |
|   |   | <p>9. Adres</p> <p>kod pocztowy <b>63-810 Borek Wlkp.</b><br/>         ulica <b>Kilińskiego</b><br/>         Nr <b>5</b><br/>         Nr ewid. działki<br/>         Lokalizacja</p> |
|   |   | <p>10. Własność</p> <p><b>Powiatowy Bank Spółdzielczy w Gostyniu, Oddział w Borku Wlkp.</b></p>   |
|   |   | <p>11. Przeznaczenie pierwotne</p> <p><b>mieszkalne</b></p>   |
| <p>12. Użytkowanie obecne</p> <p><b>bank</b></p>  |   |   |
| <p>13. Informacja o ochronie</p> <p><b>lokalizacja w granicach obszaru wpisanego do rejestru zabytków (układu urbanistycznego wraz z zespołem budowlanym)</b></p> |   |   |
| <p>14. Stan zachowania</p> <p><b>dobry</b></p>  |   |   |
| <p>15. Data wykonania karty</p> <p><b>lipiec 2017</b></p>   |   |   |

17. Uwagi

Remont dachu, wymiana stolarki.



KARTA ADRESOWA GMINNEJ EWIDENCJI ZABYTKÓW

|  |   |  |
|--|---|--|
| <p>1. Obiekt</p> <p style="text-align: center;"><b>Dom</b></p>   | <p>3. Czas powstania</p> <p style="text-align: center;"><b>pocz. XX w.</b></p>  | <p>5. Miejscowość</p> <p style="text-align: center;"><b>Borek Wielkopolski</b></p> |
| <p>2. Zespół</p> <p><b>w zespole gazowni</b></p>   | <p>4. Materiał</p> <p style="text-align: center;"><b>murowany</b></p>   | <p>6. Gmina</p> <p style="text-align: center;"><b>Borek Wielkopolski</b></p>       |
| <p>16. Plan sytuacyjny, zdjęcia</p>   | <p>7. Powiat</p> <p style="text-align: center;"><b>gostyński</b></p> <p>8. Województwo</p> <p style="text-align: center;"><b>wielkopolskie</b></p> <p>9. Adres</p> <p>kod pocztowy <b>63-810 Borek Wlkp.</b></p> <p>ulica <b>Kilińskiego</b></p> <p>Nr <b>9</b></p> <p>Nr ewid. działki</p> <p>Lokalizacja</p> <p>10. Własność</p> <p><b>Polska Spółka Gazownictwa Sp. z o.o.</b></p> <p>11. Przeznaczenie pierwotne</p> <p><b>mieszkalno-administracyjne</b></p> <p>12. Użytkowanie obecne</p> <p><b>mieszkalno-administracyjne</b></p> <p>13. Informacja o ochronie</p> <p><b>lokalizacja w granicach obszaru wpisanego do rejestru zabytków (układu urbanistycznego wraz z zespołem budowlanym)</b></p> <p>14. Stan zachowania</p> <p><b>dostateczny</b></p> <p>15. Data wykonania karty</p> <p style="text-align: center;"><b>lipiec 2017</b></p> |  |
| <p>17. Uwagi</p>   |   |  |




KARTA ADRESOWA GMINNEJ EWIDENCJI ZABYTKÓW

|  |   |  |
|--|---|--|
| <p>1. Obiekt</p> <p style="text-align: center;"><b>Gazownia</b></p>  | <p>3. Czas powstania</p> <p style="text-align: center;"><b>pocz. XX w.</b></p>  | <p>5. Miejscowość</p> <p style="text-align: center;"><b>Borek Wielkopolski</b></p> |
| <p>2. Zespół</p>   | <p>4. Materiał</p> <p style="text-align: center;"><b>murowany</b></p>   | <p>6. Gmina</p> <p style="text-align: center;"><b>Borek Wielkopolski</b></p>       |
| <p>16. Plan sytuacyjny, zdjęcia</p>    | <p>7. Powiat</p> <p style="text-align: center;"><b>gostyński</b></p>  |  |
|  | <p>8. Województwo</p> <p style="text-align: center;"><b>wielkopolskie</b></p>   |  |
|  | <p>9. Adres</p> <p>kod pocztowy <b>63-810 Borek Wlkp.</b><br/>         ulica <b>Kilińskiego</b><br/>         Nr <b>9</b><br/>         Nr ewid. działki<br/>         Lokalizacja</p> |  |
|  | <p>10. Własność</p> <p><b>Polska Spółka Gazownictwa Sp. z o.o.</b></p>  |  |
|  | <p>11. Przeznaczenie pierwotne</p> <p><b>gazownia</b></p>   |  |
|  | <p>12. Użytkowanie obecne</p> <p><b>gazownia</b></p>  |  |
| <p>13. Informacja o ochronie</p> <p><b>lokalizacja w granicach obszaru wpisanego do rejestru zabytków (układu urbanistycznego wraz z zespołem budowlanym)</b></p>  |   |  |
| <p>14. Stan zachowania</p> <p><b>dobry</b></p>   |   |  |
| <p>15. Data wykonania karty</p> <p><b>lipiec 2017</b></p>  |   |  |

17. Uwagi



KARTA ADRESOWA GMINNEJ EWIDENCJI ZABYTKÓW




|  |  |  |
|--|--|--|
| <p>1. Obiekt</p> <p style="text-align: center;"><b>Dom zakonny</b></p>   | <p>3. Czas powstania</p> <p style="text-align: center;"><b>XIX/XX w.</b></p>   | <p>5. Miejscowość</p> <p style="text-align: center;"><b>Borek Wielkopolski</b></p> |
| <p>2. Zespół</p>   | <p>4. Materiał</p> <p style="text-align: center;"><b>murowany</b></p>  | <p>6. Gmina</p> <p style="text-align: center;"><b>Borek Wielkopolski</b></p>       |
| <p>16. Plan sytuacyjny, zdjęcia</p>    | <p>7. Powiat</p> <p style="text-align: center;"><b>gostyński</b></p>   |  |
|  | <p>8. Województwo</p> <p style="text-align: center;"><b>wielkopolskie</b></p>  |  |
|  | <p>9. Adres</p> <p>kod pocztowy <b>63-810 Borek Wlkp.</b></p> <p>ulica <b>Koźmińska</b></p> <p>Nr <b>33</b></p> <p>Nr ewid. działki</p> <p>Lokalizacja</p>   |  |
|  | <p>10. Własność</p> <p><b>wyznaniowa - Zgromadzenie Sióstr Służebniczek Niepokalanego Poczęcia NMP</b></p>   |  |
|  | <p>11. Przeznaczenie pierwotne</p> <p><b>dom zakonny</b></p>   |  |
|  | <p>12. Użytkowanie obecne</p> <p><b>dom zakonny</b></p>  |  |
|  | <p>13. Informacja o ochronie</p> <p><b>lokalizacja w granicach obszaru wpisanego do rejestru zabytków (układu urbanistycznego i zespołu budowlanego)</b></p> |  |
| <p>14. Stan zachowania</p> <p><b>dobry</b></p>   |  |  |
| <p>15. Data wykonania karty</p> <p><b>lipiec 2017</b></p>  |  |  |

17. Uwagi

Wymiana pokrycia dachu i wymiana stolarki.






KARTA ADRESOWA GMINNEJ EWIDENCJI ZABYTKÓW

|   |   |  |
|---|---|--|
| <p>1. Obiekt</p> <p style="text-align: center;"><b>Cmentarz katolicki</b></p>       | <p>3. Czas powstania</p> <p style="text-align: center;"><b>poł. XIX w.</b></p>  | <p>5. Miejscowość</p> <p style="text-align: center;"><b>Borek Wielkopolski</b></p> |
| <p>2. Zespół</p>  | <p>4. Materiał</p>  | <p>6. Gmina</p> <p style="text-align: center;">Borek Wielkopolski</p>              |
| <p>16. Plan sytuacyjny, zdjęcia</p>   | <p>7. Powiat</p> <p style="text-align: center;">gostyński</p>   |  |
|     | <p>8. Województwo</p> <p style="text-align: center;">wielkopolskie</p>  |  |
|  | <p>9. Adres</p> <p>kod pocztowy <b>63-810 Borek Wlkp.</b><br/>         ulica <b>Koźmińska</b><br/>         Nr<br/>         Nr ewid. działki <b>142, 143, 144</b><br/>         Lokalizacja</p> |  |
|    | <p>10. Własność</p> <p><b>Wyznaniowa – Parafia Rzymskokat.</b></p>  |  |
|   | <p>11. Przeznaczenie pierwotne</p> <p><b>cmentarz</b></p>   |  |
|   | <p>12. Użytkowanie obecne</p> <p><b>cmentarz</b></p>  |  |
|   | <p>13. Informacja o ochronie</p>  |  |
|   | <p>14. Stan zachowania</p> <p><b>dobry</b></p>  |  |
|   | <p>15. Data wykonania karty</p> <p><b>lipiec 2017</b></p>   |  |

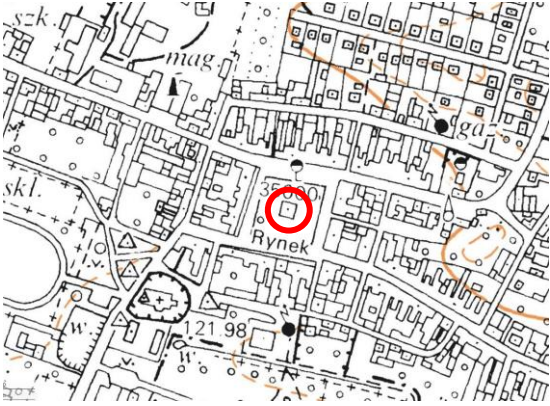


17. Uwagi

KARTA ADRESOWA GMINNEJ EWIDENCJI ZABYTKÓW

|   |  |  |
|---|--|--|
| <p>1. Obiekt</p> <p style="text-align: center;"><b>Kaplica pw. św. Krzyża</b></p>   | <p>3. Czas powstania</p> <p style="text-align: center;"><b>1858 r.</b></p>   | <p>5. Miejscowość</p> <p style="text-align: center;"><b>Borek Wielkopolski</b></p> |
| <p>2. Zespół</p> <p><b>w zespole cmentarza katolickiego</b></p>                     | <p>4. Materiał</p> <p style="text-align: center;"><b>murowany</b></p>  | <p>6. Gmina</p> <p style="text-align: center;"><b>Borek Wielkopolski</b></p>       |
| <p>16. Plan sytuacyjny, zdjęcia</p>   | <p>7. Powiat</p> <p style="text-align: center;"><b>gostyński</b></p>   |  |
|     | <p>8. Województwo</p> <p style="text-align: center;"><b>wielkopolskie</b></p>  |  |
|    | <p>9. Adres</p> <p>kod pocztowy <b>63-810 Borek Wlkp.</b><br/>         ulica <b>Koźmińska</b><br/>         Nr<br/>         Nr ewid. działki <b>142</b><br/>         Lokalizacja</p>                                |  |
|  | <p>10. Własność</p> <p><b>Wyznaniowa – Parafia Rzymskokat.</b></p> <p>11. Przeznaczenie pierwotne</p> <p><b>sakralne</b></p> <p>12. Użytkowanie obecne</p> <p><b>sakralne</b></p> <p>13. Informacja o ochronie</p> |  |
| <p>17. Uwagi</p> <p><b>Remont dachu, elewacji.</b></p>                              | <p>14. Stan zachowania</p> <p><b>dobry</b></p> <p>15. Data wykonania karty</p> <p><b>lipiec 2017</b></p>   |  |



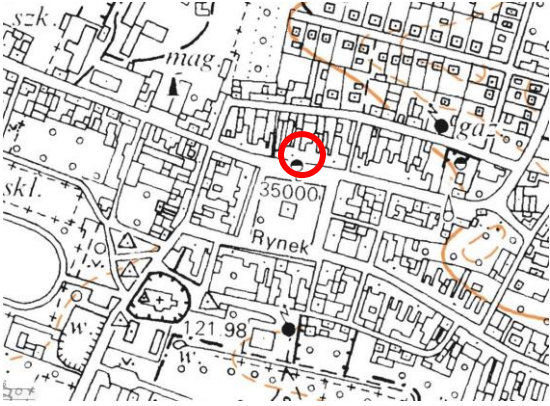

KARTA ADRESOWA GMINNEJ EWIDENCJI ZABYTKÓW

|  |  |  |
|--|--|--|
| <p>1. Obiekt</p> <p style="text-align: center;"><b>Ratusz</b></p>  | <p>3. Czas powstania</p> <p style="text-align: center;"><b>1885 r.</b></p>   | <p>5. Miejscowość</p> <p style="text-align: center;"><b>Borek Wielkopolski</b></p> |
| <p>2. Zespół</p>   | <p>4. Materiał</p> <p style="text-align: center;"><b>murowany</b></p>  | <p>6. Gmina</p> <p style="text-align: center;"><b>Borek Wielkopolski</b></p>       |
| <p>16. Plan sytuacyjny, zdjęcia</p>  | <p>7. Powiat</p> <p style="text-align: center;"><b>gostyński</b></p>   |  |
|                                     | <p>8. Województwo</p> <p style="text-align: center;"><b>wielkopolskie</b></p>  |  |
|                                   | <p>9. Adres</p> <p>kod pocztowy <b>63-810 Borek Wlkp.</b></p> <p>ulica <b>Rynek</b></p> <p>Nr <b>1</b></p> <p>Nr ewid. działki <b>410</b></p> <p>Lokalizacja</p> |  |
|  | <p>10. Własność</p> <p style="text-align: center;"><b>samorządowa</b></p>  |  |
|  | <p>11. Przeznaczenie pierwotne</p> <p style="text-align: center;"><b>administracyjne</b></p>   |  |
|  | <p>12. Użytkowanie obecne</p> <p style="text-align: center;"><b>administracyjne</b></p>  |  |
|  | <p>13. Informacja o ochronie</p> <p style="text-align: center;"><b>wpis do Rejestru zabytków</b></p> <p>nr: <b>194/A</b></p> <p>data: <b>22.08.1968 r.</b></p>   |  |
|  | <p>14. Stan zachowania</p> <p style="text-align: center;"><b>bardzo dobry</b></p>  |  |
|  | <p>15. Data wykonania karty</p> <p style="text-align: center;"><b>lipiec 2017</b></p>  |  |

17. Uwagi



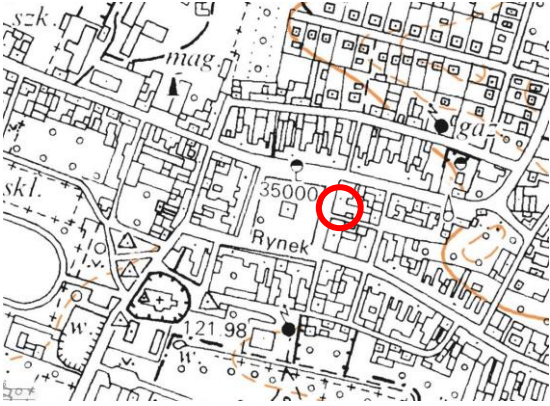

KARTA ADRESOWA GMINNEJ EWIDENCJI ZABYTKÓW

|  |   |  |
|--|---|--|
| <p>1. Obiekt</p> <p style="text-align: center;"><b>Dom</b></p>   | <p>3. Czas powstania</p> <p style="text-align: center;"><b>1931 r.</b></p>  | <p>5. Miejscowość</p> <p style="text-align: center;"><b>Borek Wielkopolski</b></p> |
| <p>2. Zespół</p>   | <p>4. Materiał</p> <p style="text-align: center;"><b>murowany</b></p>   | <p>6. Gmina</p> <p style="text-align: center;"><b>Borek Wielkopolski</b></p>       |
| <p>16. Plan sytuacyjny, zdjęcia</p>  | <p>7. Powiat</p> <p style="text-align: center;"><b>gostyński</b></p>  |  |
|                                   | <p>8. Województwo</p> <p style="text-align: center;"><b>wielkopolskie</b></p>   |  |
|  | <p>9. Adres</p> <p>kod pocztowy <b>63-810 Borek Wlkp.</b></p> <p>ulica <b>Rynek</b></p> <p>Nr <b>10</b></p> <p>Nr ewid. działki</p> <p>Lokalizacja</p>            |  |
|  | <p>10. Własność</p> <p><b>prywatna</b></p>  |  |
|  | <p>11. Przeznaczenie pierwotne</p> <p><b>mieszkalne</b></p>   |  |
|  | <p>12. Użytkowanie obecne</p> <p><b>mieszkalne</b></p>  |  |
|  | <p>13. Informacja o ochronie</p> <p><b>lokalizacja w granicach obszaru wpisanego do rejestru zabytków (układu urbanistycznego wraz z zespołem budowlanym)</b></p> |  |
|  | <p>14. Stan zachowania</p> <p><b>dobry</b></p>  |  |
|  | <p>15. Data wykonania karty</p> <p><b>lipiec 2017</b></p>   |  |

17. Uwagi

Wymiana pokrycia dachu, stolarki

KARTA ADRESOWA GMINNEJ EWIDENCJI ZABYTKÓW

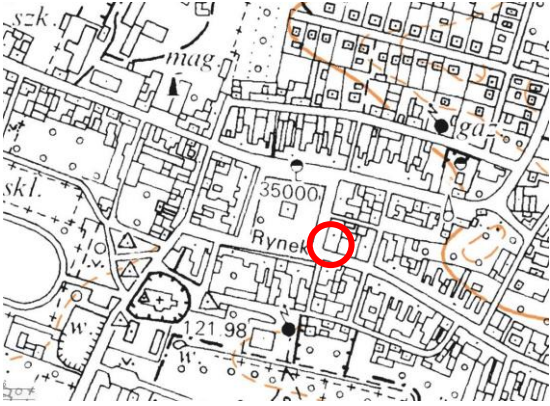


|   |  |  |
|---|--|--|
| <p>1. Obiekt</p> <p style="text-align: center;"><b>Dom</b></p>  | <p>3. Czas powstania</p> <p style="text-align: center;"><b>Ok. poł. XIX w.</b></p>   | <p>5. Miejscowość</p> <p style="text-align: center;"><b>Borek Wielkopolski</b></p> |
| <p>2. Zespół</p>  | <p>4. Materiał</p> <p style="text-align: center;"><b>murowany</b></p>  | <p>6. Gmina</p> <p style="text-align: center;"><b>Borek Wielkopolski</b></p>       |
| <p>16. Plan sytuacyjny, zdjęcia</p> <div style="display: flex; justify-content: space-around;">   </div> | <p>7. Powiat</p> <p style="text-align: center;"><b>gostyński</b></p>   |  |
|   | <p>8. Województwo</p> <p style="text-align: center;"><b>wielkopolskie</b></p>  |  |
|   | <p>9. Adres</p> <p>kod pocztowy <b>63-810 Borek Wlkp.</b></p> <p>ulica <b>Rynek</b></p> <p>Nr <b>16</b></p> <p>Nr ewid. działki</p> <p>Lokalizacja</p> |  |
|   | <p>10. Własność</p> <p><b>prywatna</b></p>   |  |
|   | <p>11. Przeznaczenie pierwotne</p> <p><b>mieszkalne</b></p>  |  |
| <p>12. Użytkowanie obecne</p> <p><b>mieszkalno-handlowe</b></p>   |  |  |
| <p>13. Informacja o ochronie</p> <p><b>lokalizacja w granicach obszaru wpisanego do rejestru zabytków (układu urbanistycznego wraz z zespołem budowlanym)</b></p>   |  |  |
| <p>14. Stan zachowania</p> <p><b>dobry</b></p>  |  |  |
| <p>15. Data wykonania karty</p> <p><b>lipiec 2017</b></p>   |  |  |

17. Uwagi

Przebudowa elewacji. Wymiana pokrycia dachu, stolarki



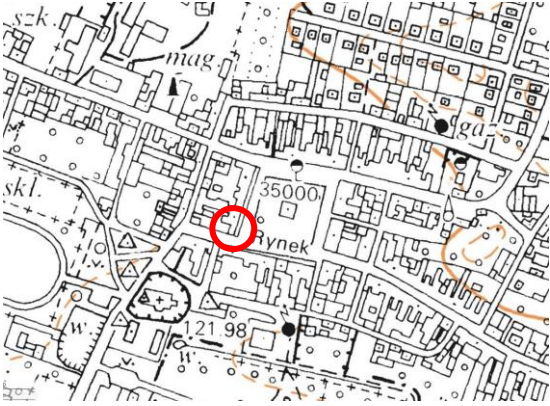

KARTA ADRESOWA GMINNEJ EWIDENCJI ZABYTKÓW

|  |   |  |
|--|---|--|
| <p>1. Obiekt</p> <p style="text-align: center;"><b>Dom</b></p>   | <p>3. Czas powstania</p> <p style="text-align: center;"><b>1 ćw. XX w.</b></p>  | <p>5. Miejscowość</p> <p style="text-align: center;"><b>Borek Wielkopolski</b></p> |
| <p>2. Zespół</p>   | <p>4. Materiał</p> <p style="text-align: center;"><b>murowany</b></p>   | <p>6. Gmina</p> <p style="text-align: center;"><b>Borek Wielkopolski</b></p>       |
| <p>16. Plan sytuacyjny, zdjęcia</p>  | <p>7. Powiat</p> <p style="text-align: center;"><b>gostyński</b></p>  |  |
|                                     | <p>8. Województwo</p> <p style="text-align: center;"><b>wielkopolskie</b></p>   |  |
|                                   | <p>9. Adres</p> <p>kod pocztowy <b>63-810 Borek Wlkp.</b></p> <p>ulica <b>Rynek</b></p> <p>Nr <b>19</b></p> <p>Nr ewid. działki</p> <p>Lokalizacja</p>            |  |
|  | <p>10. Własność</p> <p><b>prywatna</b></p>  |  |
|  | <p>11. Przeznaczenie pierwotne</p> <p><b>mieszkalne – hotel i restauracja</b></p>   |  |
|  | <p>12. Użytkowanie obecne</p> <p><b>mieszkalne, restauracja</b></p>   |  |
|  | <p>13. Informacja o ochronie</p> <p><b>lokalizacja w granicach obszaru wpisanego do rejestru zabytków (układu urbanistycznego wraz z zespołem budowlanym)</b></p> |  |
|  | <p>14. Stan zachowania</p> <p><b>dobry</b></p>  |  |
|  | <p>15. Data wykonania karty</p> <p><b>lipiec 2017</b></p>   |  |

17. Uwagi

**Wymiana stolarki.**

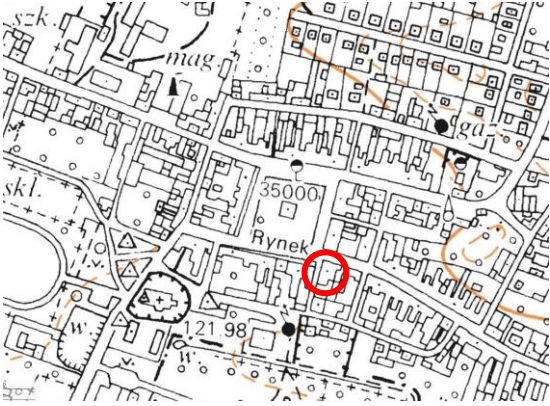


KARTA ADRESOWA GMINNEJ EWIDENCJI ZABYTKÓW

|   |   |  |
|---|---|--|
| <p>1. Obiekt</p> <p style="text-align: center;"><b>Dom</b></p>  | <p>3. Czas powstania</p> <p style="text-align: center;"><b>1 ćw. XX w.</b></p>  | <p>5. Miejscowość</p> <p style="text-align: center;"><b>Borek Wielkopolski</b></p> |
| <p>2. Zespół</p>  | <p>4. Materiał</p> <p style="text-align: center;"><b>murowany</b></p>   | <p>6. Gmina</p> <p style="text-align: center;"><b>Borek Wielkopolski</b></p>       |
| <p>16. Plan sytuacyjny, zdjęcia</p> <div style="display: flex; justify-content: space-around;">   </div> | <p>7. Powiat</p> <p style="text-align: center;"><b>gostyński</b></p>  |  |
|   | <p>8. Województwo</p> <p style="text-align: center;"><b>wielkopolskie</b></p>   |  |
|   | <p>9. Adres</p> <p>kod pocztowy <b>63-810 Borek Wlkp.</b></p> <p>ulica <b>Rynek</b></p> <p>Nr <b>2</b></p> <p>Nr ewid. działki</p> <p>Lokalizacja</p> |  |
|   | <p>10. Własność</p> <p><b>prywatna</b></p>  |  |
|   | <p>11. Przeznaczenie pierwotne</p> <p><b>mieszkalne</b></p>   |  |
| <p>12. Użytkowanie obecne</p> <p><b>mieszkalno-handlowe</b></p>   |   |  |
| <p>13. Informacja o ochronie</p> <p><b>lokalizacja w granicach obszaru wpisanego do rejestru zabytków (układu urbanistycznego wraz z zespołem budowlanym)</b></p>   |   |  |
| <p>14. Stan zachowania</p> <p><b>dobry</b></p>  |   |  |
| <p>15. Data wykonania karty</p> <p><b>lipiec 2017</b></p>   |   |  |

17. Uwagi  
 Przebudowa elewacji z wymianą stolarki. Wymiana pokrycia dachowego z dachówki na blachę.



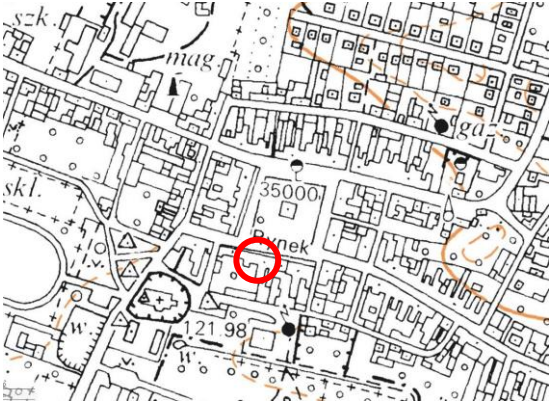

KARTA ADRESOWA GMINNEJ EWIDENCJI ZABYTKÓW

|  |   |  |
|--|---|--|
| <p>1. Obiekt</p> <p style="text-align: center;"><b>Hotel, ob. dom</b></p>  | <p>3. Czas powstania</p> <p style="text-align: center;"><b>1 ćw. XX w.</b></p>  | <p>5. Miejscowość</p> <p style="text-align: center;"><b>Borek Wielkopolski</b></p> |
| <p>2. Zespół</p>   | <p>4. Materiał</p> <p style="text-align: center;"><b>murowany</b></p>   | <p>6. Gmina</p> <p style="text-align: center;"><b>Borek Wielkopolski</b></p>       |
| <p>16. Plan sytuacyjny, zdjęcia</p>  | <p>7. Powiat</p> <p style="text-align: center;"><b>gostyński</b></p>  |  |
|                                     | <p>8. Województwo</p> <p style="text-align: center;"><b>wielkopolskie</b></p>   |  |
|                                   | <p>9. Adres</p> <p>kod pocztowy <b>63-810 Borek Wlkp.</b></p> <p>ulica <b>Rynek</b></p> <p>Nr <b>20</b></p> <p>Nr ewid. działki</p> <p>Lokalizacja</p>  |  |
|  | <p>10. Własność</p> <p style="text-align: center;"><b>prywatna</b></p>  |  |
|  | <p>11. Przeznaczenie pierwotne</p> <p style="text-align: center;"><b>hotel</b></p>  |  |
|  | <p>12. Użytkowanie obecne</p> <p style="text-align: center;"><b>mieszkalno-handlowe</b></p>   |  |
|  | <p>13. Informacja o ochronie</p> <p style="text-align: center;"><b>lokalizacja w granicach obszaru wpisanego do rejestru zabytków (układu urbanistycznego wraz z zespołem budowlanym)</b></p> |  |
|  | <p>14. Stan zachowania</p> <p style="text-align: center;"><b>dostateczny</b></p>  |  |
|  | <p>15. Data wykonania karty</p> <p style="text-align: center;"><b>lipiec 2017</b></p>   |  |

17. Uwagi

Wymiana pokrycia dachu, przebudowa elewacji z wymianą stolarki.

KARTA ADRESOWA GMINNEJ EWIDENCJI ZABYTKÓW



|   |  |  |
|---|--|--|
| <p>1. Obiekt</p> <p style="text-align: center;"><b>Dom</b></p>  | <p>3. Czas powstania</p> <p style="text-align: center;"><b>2 poł. XIX w.</b></p>   | <p>5. Miejscowość</p> <p style="text-align: center;"><b>Borek Wielkopolski</b></p> |
| <p>2. Zespół</p>  | <p>4. Materiał</p> <p style="text-align: center;"><b>murowany</b></p>  | <p>6. Gmina</p> <p style="text-align: center;"><b>Borek Wielkopolski</b></p>       |
| <p>16. Plan sytuacyjny, zdjęcia</p> <div style="display: flex; justify-content: space-around;">   </div> | <p>7. Powiat</p> <p style="text-align: center;"><b>gostyński</b></p>   |  |
|   | <p>8. Województwo</p> <p style="text-align: center;"><b>wielkopolskie</b></p>  |  |
|   | <p>9. Adres</p> <p>kod pocztowy <b>63-810 Borek Wlkp.</b></p> <p>ulica <b>Rynek</b></p> <p>Nr <b>25</b></p> <p>Nr ewid. działki</p> <p>Lokalizacja</p> |  |
|   | <p>10. Własność</p> <p><b>prywatna</b></p>   |  |
|   | <p>11. Przeznaczenie pierwotne</p> <p><b>mieszkalne</b></p>  |  |
|   | <p>12. Użytkowanie obecne</p> <p><b>mieszkalne</b></p>   |  |
| <p>13. Informacja o ochronie</p> <p><b>lokalizacja w granicach obszaru wpisanego do rejestru zabytków (układu urbanistycznego wraz z zespołem budowlanym)</b></p>   |  |  |
| <p>14. Stan zachowania</p> <p><b>dostateczny</b></p>  |  |  |
| <p>15. Data wykonania karty</p> <p><b>lipiec 2017</b></p>   |  |  |

17. Uwagi

Przebudowa elewacji z wymianą stolarki. Wymiana pokrycia dachu.



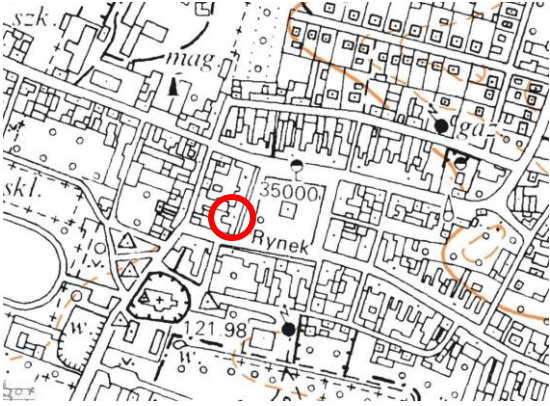

KARTA ADRESOWA GMINNEJ EWIDENCJI ZABYTKÓW

|   |  |  |
|---|--|--|
| <p>1. Obiekt</p> <p style="text-align: center;"><b>Dom</b></p>  | <p>3. Czas powstania</p> <p style="text-align: center;"><b>2 poł. XIX w.</b></p>   | <p>5. Miejscowość</p> <p style="text-align: center;"><b>Borek Wielkopolski</b></p> |
| <p>2. Zespół</p>  | <p>4. Materiał</p> <p style="text-align: center;"><b>murowany</b></p>  | <p>6. Gmina</p> <p style="text-align: center;"><b>Borek Wielkopolski</b></p>       |
| <p>16. Plan sytuacyjny, zdjęcia</p> <div style="display: flex; justify-content: space-around;">   </div> | <p>7. Powiat</p> <p style="text-align: center;"><b>gostyński</b></p>   |  |
|   | <p>8. Województwo</p> <p style="text-align: center;"><b>wielkopolskie</b></p>  |  |
|   | <p>9. Adres</p> <p>kod pocztowy <b>63-810 Borek Wlkp.</b></p> <p>ulica <b>Rynek</b></p> <p>Nr <b>26</b></p> <p>Nr ewid. działki</p> <p>Lokalizacja</p> |  |
|   | <p>10. Własność</p> <p><b>prywatna</b></p>   |  |
|   | <p>11. Przeznaczenie pierwotne</p> <p><b>mieszkalne</b></p>  |  |
| <p>12. Użytkowanie obecne</p> <p><b>mieszkalne</b></p>  |  |  |
| <p>13. Informacja o ochronie</p> <p><b>lokalizacja w granicach obszaru wpisanego do rejestru zabytków (układu urbanistycznego wraz z zespołem budowlanym)</b></p>   |  |  |
| <p>14. Stan zachowania</p> <p><b>dostateczny</b></p>  |  |  |
| <p>15. Data wykonania karty</p> <p><b>lipiec 2017</b></p>   |  |  |

17. Uwagi

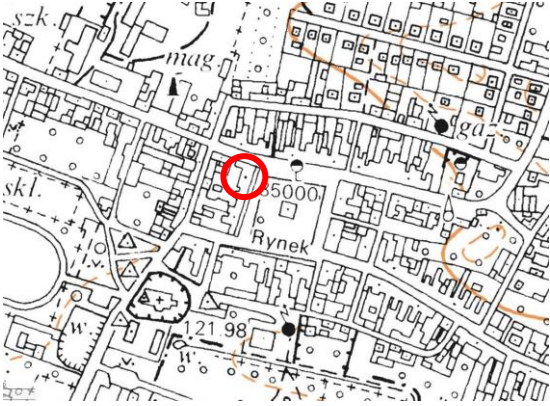

Gruntowna przebudowa elewacji z wymianą stolarki.

KARTA ADRESOWA GMINNEJ EWIDENCJI ZABYTKÓW

|  |  |  |
|--|--|--|
| <p>1. Obiekt</p> <p style="text-align: center;"><b>Dom</b></p>   | <p>3. Czas powstania</p> <p style="text-align: center;"><b>1 ćw. XX w.</b></p>   | <p>5. Miejscowość</p> <p style="text-align: center;"><b>Borek Wielkopolski</b></p> |
| <p>2. Zespół</p>   | <p>4. Materiał</p> <p style="text-align: center;"><b>murowany</b></p>  | <p>6. Gmina</p> <p style="text-align: center;"><b>Borek Wielkopolski</b></p>       |
| <p>16. Plan sytuacyjny, zdjęcia</p>   | <p>7. Powiat</p> <p style="text-align: center;"><b>gostyński</b></p> <p>8. Województwo</p> <p style="text-align: center;"><b>wielkopolskie</b></p> <p>9. Adres</p> <p>kod pocztowy <b>63-810 Borek Wlkp.</b></p> <p>ulica <b>Rynek</b></p> <p>Nr <b>3</b></p> <p>Nr ewid. działki</p> <p>Lokalizacja</p> <p>10. Własność</p> <p><b>prywatna</b></p> <p>11. Przeznaczenie pierwotne</p> <p><b>mieszkalne</b></p> <p>12. Użytkowanie obecne</p> <p><b>mieszkalno-handlowe</b></p> <p>13. Informacja o ochronie</p> <p><b>lokalizacja w granicach obszaru wpisanego do rejestru zabytków (układu urbanistycznego wraz z zespołem budowlanym)</b></p> <p>14. Stan zachowania</p> <p><b>dostateczny</b></p> <p>15. Data wykonania karty</p> <p><b>lipiec 2017</b></p> |  |
| <p>17. Uwagi</p> <p><b>Przebudowa elewacji z wymianą stolarki.</b></p>   |  |  |

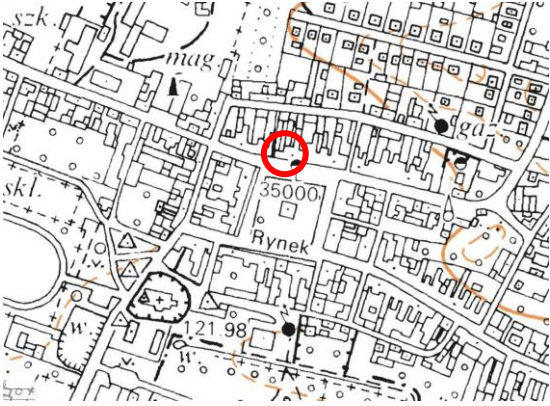



KARTA ADRESOWA GMINNEJ EWIDENCJI ZABYTKÓW

|   |   |  |
|---|---|--|
| <p>1. Obiekt</p> <p style="text-align: center;"><b>Dom</b></p>  | <p>3. Czas powstania</p> <p style="text-align: center;"><b>1930 r.</b></p>  | <p>5. Miejscowość</p> <p style="text-align: center;"><b>Borek Wielkopolski</b></p> |
| <p>2. Zespół</p>  | <p>4. Materiał</p> <p style="text-align: center;"><b>murowany</b></p>   | <p>6. Gmina</p> <p style="text-align: center;"><b>Borek Wielkopolski</b></p>       |
| <p>16. Plan sytuacyjny, zdjęcia</p> <div style="display: flex; justify-content: space-around;">   </div> | <p>7. Powiat</p> <p style="text-align: center;"><b>gostyński</b></p>  |  |
|   | <p>8. Województwo</p> <p style="text-align: center;"><b>wielkopolskie</b></p>   |  |
|   | <p>9. Adres</p> <p>kod pocztowy <b>63-810 Borek Wlkp.</b></p> <p>ulica <b>Rynek</b></p> <p>Nr <b>6</b></p> <p>Nr ewid. działki</p> <p>Lokalizacja</p> |  |
|   | <p>10. Własność</p> <p><b>prywatna</b></p>  |  |
|   | <p>11. Przeznaczenie pierwotne</p> <p><b>mieszkalne</b></p>   |  |
| <p>12. Użytkowanie obecne</p> <p><b>mieszkalne</b></p>  |   |  |
| <p>13. Informacja o ochronie</p> <p><b>lokalizacja w granicach obszaru wpisanego do rejestru zabytków (układu urbanistycznego wraz z zespołem budowlanym)</b></p>   |   |  |
| <p>14. Stan zachowania</p> <p><b>dobry</b></p>  |   |  |
| <p>15. Data wykonania karty</p> <p><b>lipiec 2017</b></p>   |   |  |

17. Uwagi

KARTA ADRESOWA GMINNEJ EWIDENCJI ZABYTKÓW

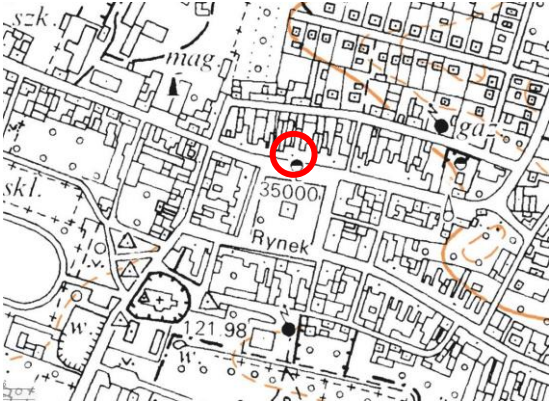

|  |   |  |
|--|---|--|
| <p>1. Obiekt</p> <p style="text-align: center;"><b>Dom</b></p>   | <p>3. Czas powstania</p> <p style="text-align: center;"><b>Ok. poł. XIX w.</b></p>  | <p>5. Miejscowość</p> <p style="text-align: center;"><b>Borek Wielkopolski</b></p> |
| <p>2. Zespół</p>   | <p>4. Materiał</p> <p style="text-align: center;"><b>murowany</b></p>   | <p>6. Gmina</p> <p style="text-align: center;"><b>Borek Wielkopolski</b></p>       |
| <p>16. Plan sytuacyjny, zdjęcia</p>   | <p>7. Powiat</p> <p style="text-align: center;"><b>gostyński</b></p>  |  |
|  | <p>8. Województwo</p> <p style="text-align: center;"><b>wielkopolskie</b></p>   |  |
|  | <p>9. Adres</p> <p>kod pocztowy <b>63-810 Borek Wlkp.</b></p> <p>ulica <b>Rynek</b></p> <p>Nr <b>8</b></p> <p>Nr ewid. działki</p> <p>Lokalizacja</p> |  |
|  | <p>10. Własność</p> <p><b>prywatna</b></p>  |  |
|  | <p>11. Przeznaczenie pierwotne</p> <p><b>mieszkalne</b></p>   |  |
| <p>12. Użytkowanie obecne</p> <p><b>mieszkalne</b></p>   |   |  |
| <p>13. Informacja o ochronie</p> <p><b>lokalizacja w granicach obszaru wpisanego do rejestru zabytków (układu urbanistycznego wraz z zespołem budowlanym)</b></p>  |   |  |
| <p>14. Stan zachowania</p> <p><b>dobry</b></p>   |   |  |
| <p>15. Data wykonania karty</p> <p><b>lipiec 2017</b></p>  |   |  |

17. Uwagi

Całkowita przebudowa: dachu, elewacji z wymianą stolarki.



KARTA ADRESOWA GMINNEJ EWIDENCJI ZABYTKÓW

|  |   |  |
|--|---|--|
| <p>1. Obiekt</p> <p style="text-align: center;"><b>Dom</b></p>   | <p>3. Czas powstania</p> <p style="text-align: center;"><b>Pocz. XX w.</b></p>  | <p>5. Miejscowość</p> <p style="text-align: center;"><b>Borek Wielkopolski</b></p> |
| <p>2. Zespół</p>   | <p>4. Materiał</p> <p style="text-align: center;"><b>murowany</b></p>   | <p>6. Gmina</p> <p style="text-align: center;"><b>Borek Wielkopolski</b></p>       |
| <p>16. Plan sytuacyjny, zdjęcia</p>   | <p>7. Powiat</p> <p style="text-align: center;"><b>gostyński</b></p>  |  |
|  | <p>8. Województwo</p> <p style="text-align: center;"><b>wielkopolskie</b></p>   |  |
|  | <p>9. Adres</p> <p>kod pocztowy <b>63-810 Borek Wlkp.</b></p> <p>ulica <b>Rynek</b></p> <p>Nr <b>9</b></p> <p>Nr ewid. działki</p> <p>Lokalizacja</p> |  |
|  | <p>10. Własność</p> <p><b>prywatna</b></p>  |  |
|  | <p>11. Przeznaczenie pierwotne</p> <p><b>mieszkalno-handlowe</b></p>  |  |
| <p>12. Użytkowanie obecne</p> <p><b>mieszkalno-handlowe</b></p>  |   |  |
| <p>13. Informacja o ochronie</p> <p><b>lokalizacja w granicach obszaru wpisanego do rejestru zabytków (układu urbanistycznego wraz z zespołem budowlanym)</b></p>  |   |  |
| <p>14. Stan zachowania</p> <p><b>dobry</b></p>   |   |  |
| <p>15. Data wykonania karty</p> <p><b>lipiec 2017</b></p>  |   |  |




17. Uwagi

Przebudowa elewacji z wymianą stolarki.

|   |   |   |
|---|---|---|
| 1. Obiekt<br><br><b>Figura Matki Bożej</b>  | 3. Czas powstania<br><br><b>1776 r.</b>   | 5. Miejscowość<br><br><b>Borek Wielkopolski</b>   |
| 2. Zespół   | 4. Materiał<br><br><b>piaskowiec</b>  | 6. Gmina<br><br><b>Borek Wielkopolski</b>   |
| 16. Plan sytuacyjny, zdjęcia  | 7. Powiat<br><br><b>gostyński</b>   | 8. Województwo<br><br><b>wielkopolskie</b>  |
|   |  | 9. Adres<br>kod pocztowy <b>63-810 Borek Wlkp.</b><br>ulica <b>Rynek</b><br>Nr<br>Nr ewid. działki<br>Lokalizacja |
|  | 10. Własność<br><b>samorządowa</b>  | 11. Przeznaczenie pierwotne   |
| 17. Uwagi   | 12. Użytkowanie obecne  | 13. Informacja o ochronie<br><br><b>wpis do Rejestru zabytków</b><br>nr: 559<br>data: 02.05.1956 r.               |
| 14. Stan zachowania<br><b>dobry</b>   | 15. Data wykonania karty<br><b>lipiec 2017</b>                                      | 16. Uwagi   |





KARTA ADRESOWA GMINNEJ EWIDENCJI ZABYTKÓW

|   |  |  |
|---|--|--|
| <p>1. Obiekt</p> <p style="text-align: center;"><b>Dom</b></p>                      | <p>3. Czas powstania</p> <p style="text-align: center;"><b>1927 r.</b></p>   | <p>5. Miejscowość</p> <p style="text-align: center;"><b>Borek Wielkopolski</b></p> |
| <p>2. Zespół</p>  | <p>4. Materiał</p> <p style="text-align: center;"><b>murowany</b></p>  | <p>6. Gmina</p> <p style="text-align: center;"><b>Borek Wielkopolski</b></p>       |
| <p>16. Plan sytuacyjny, zdjęcia</p>   | <p>7. Powiat</p> <p style="text-align: center;"><b>gostyński</b></p>   |  |
|     | <p>8. Województwo</p> <p style="text-align: center;"><b>wielkopolskie</b></p>  |  |
|  | <p>9. Adres</p> <p>kod pocztowy <b>63-810 Borek Wlkp.</b><br/>         ulica <b>Zdzieska</b><br/>         Nr <b>1</b><br/>         Nr ewid. działki<br/>         Lokalizacja</p> |  |
|    | <p>10. Własność</p> <p><b>prywatna</b></p>   |  |
|   | <p>11. Przeznaczenie pierwotne</p> <p><b>mieszkalne</b></p>  |  |
|   | <p>12. Użytkowanie obecne</p> <p><b>Mieszkalno-handlowe</b></p>  |  |
|   | <p>13. Informacja o ochronie</p> <p><b>lokalizacja w granicach obszaru wpisanego do rejestru zabytków (układu urbanistycznego i zespołu budowlanego)</b></p>                     |  |
|   | <p>14. Stan zachowania</p> <p><b>dostateczny</b></p>   |  |
|   | <p>15. Data wykonania karty</p> <p style="text-align: center;"><b>lipiec 2017</b></p>  |  |

17. Uwagi

Wymiana pokrycia dachu. Przebudowa elewacji z wymianą stolarki.

KARTA ADRESOWA GMINNEJ EWIDENCJI ZABYTKÓW



|   |   |  |
|---|---|--|
| <p>1. Obiekt</p> <p style="text-align: center;"><b>Dom</b></p>                      | <p>3. Czas powstania</p> <p style="text-align: center;"><b>kon. XIX w.</b></p>  | <p>5. Miejscowość</p> <p style="text-align: center;"><b>Borek Wielkopolski</b></p> |
| <p>2. Zespół</p>  | <p>4. Materiał</p> <p style="text-align: center;"><b>murowany</b></p>   | <p>6. Gmina</p> <p style="text-align: center;"><b>Borek Wielkopolski</b></p>       |
| <p>16. Plan sytuacyjny, zdjęcia</p>   | <p>7. Powiat</p> <p style="text-align: center;"><b>gostyński</b></p>  |  |
|     | <p>8. Województwo</p> <p style="text-align: center;"><b>wielkopolskie</b></p>   |  |
|  | <p>9. Adres</p> <p>kod pocztowy <b>63-810 Borek Wlkp.</b></p> <p>ulica <b>Zdzieska</b></p> <p>Nr <b>10</b></p> <p>Nr ewid. działki</p> <p>Lokalizacja</p>         |  |
|   | <p>10. Własność</p> <p><b>prywatna</b></p>  |  |
|   | <p>11. Przeznaczenie pierwotne</p> <p><b>mieszkalne</b></p>   |  |
|   | <p>12. Użytkowanie obecne</p> <p><b>Mieszkalno-handlowe</b></p>   |  |
|   | <p>13. Informacja o ochronie</p> <p><b>lokalizacja w granicach obszaru wpisanego do rejestru zabytków (układu urbanistycznego wraz z zespołem budowlanym)</b></p> |  |
|   | <p>14. Stan zachowania</p> <p><b>dostateczny</b></p>  |  |
|   | <p>15. Data wykonania karty</p> <p><b>lipiec 2017</b></p>   |  |

17. Uwagi

Przebudowa elewacji i wymiana stolarki.





KARTA ADRESOWA GMINNEJ EWIDENCJI ZABYTKÓW

|  |   |  |
|--|---|--|
| <p>1. Obiekt</p> <p style="text-align: center;"><b>Dom</b></p>   | <p>3. Czas powstania</p> <p style="text-align: center;"><b>kon. XIX w.</b></p>  | <p>5. Miejscowość</p> <p style="text-align: center;"><b>Borek Wielkopolski</b></p> |
| <p>2. Zespół</p>   | <p>4. Materiał</p> <p style="text-align: center;"><b>murowany</b></p>   | <p>6. Gmina</p> <p style="text-align: center;"><b>Borek Wielkopolski</b></p>       |
| <p>16. Plan sytuacyjny, zdjęcia</p>   | <p>7. Powiat</p> <p style="text-align: center;"><b>gostyński</b></p>  |  |
|  | <p>8. Województwo</p> <p style="text-align: center;"><b>wielkopolskie</b></p>   |  |
|  | <p>9. Adres</p> <p>kod pocztowy <b>63-810 Borek Wlkp.</b><br/>         ulica <b>Zdzieska</b><br/>         Nr <b>11</b><br/>         Nr ewid. działki<br/>         Lokalizacja</p> |  |
|  | <p>10. Własność</p> <p><b>prywatna</b></p>  |  |
|  | <p>11. Przeznaczenie pierwotne</p> <p><b>mieszkalne</b></p>   |  |
|  | <p>12. Użytkowanie obecne</p> <p><b>Mieszkalno-handlowe</b></p>   |  |
|  | <p>13. Informacja o ochronie</p> <p><b>lokalizacja w granicach obszaru wpisanego do rejestru zabytków (układu urbanistycznego wraz z zespołem budowlanym)</b></p>                 |  |
| <p>14. Stan zachowania</p> <p><b>dostateczny</b></p>   |   |  |
| <p>15. Data wykonania karty</p> <p><b>lipiec 2017</b></p>  |   |  |

17. Uwagi

Przebudowa elewacji i wymiana stolarki. Wymiana pokrycia dachu.

KARTA ADRESOWA GMINNEJ EWIDENCJI ZABYTKÓW



|  |   |  |
|--|---|--|
| <p>1. Obiekt</p> <p style="text-align: center;"><b>Dom</b></p>   | <p>3. Czas powstania</p> <p style="text-align: center;"><b>kon. XIX w.</b></p>  | <p>5. Miejscowość</p> <p style="text-align: center;"><b>Borek Wielkopolski</b></p> |
| <p>2. Zespół</p>   | <p>4. Materiał</p> <p style="text-align: center;"><b>murowany</b></p>   | <p>6. Gmina</p> <p style="text-align: center;"><b>Borek Wielkopolski</b></p>       |
| <p>16. Plan sytuacyjny, zdjęcia</p>   | <p>7. Powiat</p> <p style="text-align: center;"><b>gostyński</b></p>  |  |
|  | <p>8. Województwo</p> <p style="text-align: center;"><b>wielkopolskie</b></p>   |  |
|  | <p>9. Adres</p> <p>kod pocztowy <b>63-810 Borek Wlkp.</b></p> <p>ulica <b>Zdzieska</b></p> <p>Nr <b>12</b></p> <p>Nr ewid. działki</p> <p>Lokalizacja</p>   |  |
|  | <p>10. Własność</p> <p><b>prywatna</b></p>  |  |
|  | <p>11. Przeznaczenie pierwotne</p> <p><b>mieszkalne</b></p>   |  |
|  | <p>12. Użytkowanie obecne</p> <p><b>Mieszkalno-handlowe</b></p> <p>13. Informacja o ochronie</p> <p><b>lokalizacja w granicach obszaru wpisanego do rejestru zabytków (układu urbanistycznego wraz z zespołem budowlanym)</b></p> |  |
| <p>14. Stan zachowania</p> <p><b>dostateczny</b></p>   |   |  |
| <p>15. Data wykonania karty</p> <p><b>lipiec 2017</b></p>  |   |  |

17. Uwagi

Przebudowa elewacji i wymiana stolarki. Wymiana pokrycia dachu.





KARTA ADRESOWA GMINNEJ EWIDENCJI ZABYTKÓW

|   |   |  |
|---|---|--|
| <p>1. Obiekt</p> <p style="text-align: center;"><b>Dom</b></p>  | <p>3. Czas powstania</p> <p style="text-align: center;"><b>XIX/XX w.</b></p>  | <p>5. Miejscowość</p> <p style="text-align: center;"><b>Borek Wielkopolski</b></p> |
| <p>2. Zespół</p>  | <p>4. Materiał</p> <p style="text-align: center;"><b>murowany</b></p>   | <p>6. Gmina</p> <p style="text-align: center;"><b>Borek Wielkopolski</b></p>       |
| <p>16. Plan sytuacyjny, zdjęcia</p>   | <p>7. Powiat</p> <p style="text-align: center;"><b>gostyński</b></p>  |  |
|   | <p>8. Województwo</p> <p style="text-align: center;"><b>wielkopolskie</b></p>   |  |
|    | <p>9. Adres</p> <p>kod pocztowy <b>63-810 Borek Wlkp.</b><br/>         ulica <b>Zdzieska</b><br/>         Nr <b>13</b><br/>         Nr ewid. działki<br/>         Lokalizacja</p> |  |
| <p>10. Własność</p> <p><b>prywatna</b></p>  |   |  |
| <p>11. Przeznaczenie pierwotne</p> <p><b>mieszkalne</b></p>   |   |  |
| <p>12. Użytkowanie obecne</p> <p><b>mieszkalne</b></p>  |   |  |
| <p>13. Informacja o ochronie</p> <p><b>lokalizacja w granicach obszaru wpisanego do rejestru zabytków (układu urbanistycznego wraz z zespołem budowlanym)</b></p> |   |  |
| <p>14. Stan zachowania</p> <p><b>dobry</b></p>  |   |  |
| <p>15. Data wykonania karty</p> <p><b>lipiec 2017</b></p>   |   |  |

17. Uwagi

Przebudowa elewacji i wymiana stolarki. Wymiana pokrycia dachu.

KARTA ADRESOWA GMINNEJ EWIDENCJI ZABYTKÓW



|   |   |  |
|---|---|--|
| <p>1. Obiekt</p> <p style="text-align: center;"><b>Dom</b></p>                      | <p>3. Czas powstania</p> <p style="text-align: center;"><b>kon. XIX w.</b></p>  | <p>5. Miejscowość</p> <p style="text-align: center;"><b>Borek Wielkopolski</b></p> |
| <p>2. Zespół</p>  | <p>4. Materiał</p> <p style="text-align: center;"><b>murowany</b></p>   | <p>6. Gmina</p> <p style="text-align: center;"><b>Borek Wielkopolski</b></p>       |
| <p>16. Plan sytuacyjny, zdjęcia</p>   | <p>7. Powiat</p> <p style="text-align: center;"><b>gostyński</b></p>  |  |
|     | <p>8. Województwo</p> <p style="text-align: center;"><b>wielkopolskie</b></p>   |  |
|  | <p>9. Adres</p> <p>kod pocztowy <b>63-810 Borek Wlkp.</b><br/>         ulica <b>Zdzieska</b><br/>         Nr <b>14</b><br/>         Nr ewid. działki<br/>         Lokalizacja</p> |  |
|   | <p>10. Własność</p> <p><b>prywatna</b></p>  |  |
|   | <p>11. Przeznaczenie pierwotne</p> <p><b>mieszkalne</b></p>   |  |
|   | <p>12. Użytkowanie obecne</p> <p><b>mieszkalne</b></p>  |  |
|   | <p>13. Informacja o ochronie</p> <p><b>lokalizacja w granicach obszaru wpisanego do rejestru zabytków (układu urbanistycznego wraz z zespołem budowlanym)</b></p>                 |  |
|   | <p>14. Stan zachowania</p> <p><b>dostateczny</b></p>  |  |
|   | <p>15. Data wykonania karty</p> <p><b>lipiec 2017</b></p>   |  |

17. Uwagi

Przebudowa elewacji z wymianą stolarki. Wymiana pokrycia dachu.



KARTA ADRESOWA GMINNEJ EWIDENCJI ZABYTKÓW

|   |   |  |
|---|---|--|
| <p>1. Obiekt</p> <p style="text-align: center;"><b>Dom</b></p>                      | <p>3. Czas powstania</p> <p style="text-align: center;"><b>2 poł. XIX w.</b></p>  | <p>5. Miejscowość</p> <p style="text-align: center;"><b>Borek Wielkopolski</b></p> |
| <p>2. Zespół</p>  | <p>4. Materiał</p> <p style="text-align: center;"><b>murowany</b></p>   | <p>6. Gmina</p> <p style="text-align: center;"><b>Borek Wielkopolski</b></p>       |
| <p>16. Plan sytuacyjny, zdjęcia</p>   | <p>7. Powiat</p> <p style="text-align: center;"><b>gostyński</b></p>  |  |
|     | <p>8. Województwo</p> <p style="text-align: center;"><b>wielkopolskie</b></p>   |  |
|  | <p>9. Adres</p> <p>kod pocztowy <b>63-810 Borek Wlkp.</b><br/>         ulica <b>Zdzieska</b><br/>         Nr <b>16</b><br/>         Nr ewid. działki<br/>         Lokalizacja</p> |  |
|   | <p>10. Własność</p> <p><b>prywatna</b></p>  |  |
|   | <p>11. Przeznaczenie pierwotne</p> <p><b>mieszkalne</b></p>   |  |
|   | <p>12. Użytkowanie obecne</p> <p><b>mieszkalne</b></p>  |  |
|   | <p>13. Informacja o ochronie</p> <p><b>lokalizacja w granicach obszaru wpisanego do rejestru zabytków (układu urbanistycznego wraz z zespołem budowlanym)</b></p>                 |  |
|   | <p>14. Stan zachowania</p> <p><b>dobry</b></p>  |  |
|   | <p>15. Data wykonania karty</p> <p><b>lipiec 2017</b></p>   |  |

17. Uwagi

Wymiana stolarki i pokrycia dachu.




KARTA ADRESOWA GMINNEJ EWIDENCJI ZABYTKÓW

|  |  |  |
|--|--|--|
| <p>1. Obiekt</p> <p style="text-align: center;"><b>Dom</b></p>   | <p>3. Czas powstania</p> <p style="text-align: center;"><b>2 poł. XIX w.</b></p>   | <p>5. Miejscowość</p> <p style="text-align: center;"><b>Borek Wielkopolski</b></p> |
| <p>2. Zespół</p>   | <p>4. Materiał</p> <p style="text-align: center;"><b>murowany</b></p>  | <p>6. Gmina</p> <p style="text-align: center;"><b>Borek Wielkopolski</b></p>       |
| <p>16. Plan sytuacyjny, zdjęcia</p>   | <p>7. Powiat</p> <p style="text-align: center;"><b>gostyński</b></p>   |  |
|  | <p>8. Województwo</p> <p style="text-align: center;"><b>wielkopolskie</b></p>  |  |
|  | <p>9. Adres</p> <p>kod pocztowy <b>63-810 Borek Wlkp.</b><br/>         ulica <b>Zdzieska</b><br/>         Nr <b>17</b><br/>         Nr ewid. działki<br/>         Lokalizacja</p>  |  |
|  | <p>10. Własność</p> <p><b>prywatna</b></p>   |  |
|  | <p>11. Przeznaczenie pierwotne</p> <p><b>mieszkalne</b></p>  |  |
|  | <p>12. Użytkowanie obecne</p> <p><b>mieszkalne</b></p> <p>13. Informacja o ochronie</p> <p><b>lokalizacja w granicach obszaru wpisanego do rejestru zabytków (układu urbanistycznego wraz z zespołem budowlanym)</b></p> |  |
| <p>14. Stan zachowania</p> <p><b>dobry</b></p>   |  |  |
| <p>15. Data wykonania karty</p> <p><b>lipiec 2017</b></p>  |  |  |

17. Uwagi





KARTA ADRESOWA GMINNEJ EWIDENCJI ZABYTKÓW

|   |   |  |
|---|---|--|
| <p>1. Obiekt</p> <p style="text-align: center;"><b>Dom</b></p>                      | <p>3. Czas powstania</p> <p style="text-align: center;"><b>1 ćw. XX w.</b></p>  | <p>5. Miejscowość</p> <p style="text-align: center;"><b>Borek Wielkopolski</b></p> |
| <p>2. Zespół</p>  | <p>4. Materiał</p> <p style="text-align: center;"><b>murowany</b></p>   | <p>6. Gmina</p> <p style="text-align: center;"><b>Borek Wielkopolski</b></p>       |
| <p>16. Plan sytuacyjny, zdjęcia</p>   | <p>7. Powiat</p> <p style="text-align: center;"><b>gostyński</b></p>  |  |
|     | <p>8. Województwo</p> <p style="text-align: center;"><b>wielkopolskie</b></p>   |  |
|    | <p>9. Adres</p> <p>kod pocztowy <b>63-810 Borek Wlkp.</b><br/>         ulica <b>Zdzieska</b><br/>         Nr <b>18</b><br/>         Nr ewid. działki<br/>         Lokalizacja</p> |  |
|  | <p>10. Własność</p> <p><b>prywatna</b></p>  |  |
|   | <p>11. Przeznaczenie pierwotne</p> <p><b>mieszkalne</b></p>   |  |
|   | <p>12. Użytkowanie obecne</p> <p><b>mieszkalne</b></p>  |  |
|   | <p>13. Informacja o ochronie</p> <p><b>lokalizacja w granicach obszaru wpisanego do rejestru zabytków (układu urbanistycznego wraz z zespołem budowlanym)</b></p>                 |  |
|   | <p>14. Stan zachowania</p> <p><b>dostateczny</b></p>  |  |
|   | <p>15. Data wykonania karty</p> <p><b>lipiec 2017</b></p>   |  |

17. Uwagi

**Wymiana stolarki.**

KARTA ADRESOWA GMINNEJ EWIDENCJI ZABYTKÓW



|  |  |  |
|--|--|--|
| <p>1. Obiekt</p> <p style="text-align: center;"><b>Dom</b></p>   | <p>3. Czas powstania</p> <p style="text-align: center;"><b>pocz. XX w.</b></p>   | <p>5. Miejscowość</p> <p style="text-align: center;"><b>Borek Wielkopolski</b></p> |
| <p>2. Zespół</p>   | <p>4. Materiał</p> <p style="text-align: center;"><b>murowany/szach.</b></p>   | <p>6. Gmina</p> <p style="text-align: center;"><b>Borek Wielkopolski</b></p>       |
| <p>16. Plan sytuacyjny, zdjęcia</p>   | <p>7. Powiat</p> <p style="text-align: center;"><b>gostyński</b></p>   |  |
|  | <p>8. Województwo</p> <p style="text-align: center;"><b>wielkopolskie</b></p>  |  |
|  | <p>9. Adres</p> <p>kod pocztowy <b>63-810 Borek Wlkp.</b><br/>         ulica <b>Zdzieska</b><br/>         Nr <b>19</b><br/>         Nr ewid. działki<br/>         Lokalizacja</p>  |  |
|  | <p>10. Własność</p> <p><b>prywatna</b></p>   |  |
|  | <p>11. Przeznaczenie pierwotne</p> <p><b>mieszkalne</b></p>  |  |
|  | <p>12. Użytkowanie obecne</p> <p><b>mieszkalne</b></p> <p>13. Informacja o ochronie</p> <p><b>lokalizacja w granicach obszaru wpisanego do rejestru zabytków (układu urbanistycznego wraz z zespołem budowlanym)</b></p> |  |
| <p>14. Stan zachowania</p> <p><b>dostateczny</b></p>   |  |  |
| <p>15. Data wykonania karty</p> <p><b>lipiec 2017</b></p>  |  |  |

17. Uwagi

Wymiana stolarki i pokrycia dachu.





KARTA ADRESOWA GMINNEJ EWIDENCJI ZABYTKÓW

|  |  |  |
|--|--|--|
| <p>1. Obiekt</p> <p style="text-align: center;"><b>Dom</b></p>   | <p>3. Czas powstania</p> <p style="text-align: center;"><b>Pocz. XX w.</b></p>   | <p>5. Miejscowość</p> <p style="text-align: center;"><b>Borek Wielkopolski</b></p> |
| <p>2. Zespół</p>   | <p>4. Materiał</p> <p style="text-align: center;"><b>murowany</b></p>  | <p>6. Gmina</p> <p style="text-align: center;"><b>Borek Wielkopolski</b></p>       |
| <p>16. Plan sytuacyjny, zdjęcia</p>  | <p>7. Powiat</p> <p style="text-align: center;"><b>gostyński</b></p>   |  |
|    | <p>8. Województwo</p> <p style="text-align: center;"><b>wielkopolskie</b></p>  |  |
|   | <p>9. Adres</p> <p>kod pocztowy <b>63-810 Borek Wlkp.</b><br/>         ulica <b>Zdzieska</b><br/>         Nr <b>2</b><br/>         Nr ewid. działki<br/>         Lokalizacja</p> |  |
| <p>10. Własność</p> <p style="text-align: center;"><b>prywatna</b></p>   |  |  |
| <p>11. Przeznaczenie pierwotne</p> <p style="text-align: center;"><b>mieszkalne</b></p>  |  |  |
| <p>12. Użytkowanie obecne</p> <p style="text-align: center;"><b>Mieszkalno-handlowe</b></p>  |  |  |
| <p>13. Informacja o ochronie</p> <p style="text-align: center;"><b>lokalizacja w granicach obszaru wpisanego do rejestru zabytków (układu urbanistycznego i zespołu budowlanego)</b></p> |  |  |
| <p>14. Stan zachowania</p> <p style="text-align: center;"><b>dobry</b></p>   |  |  |
| <p>15. Data wykonania karty</p> <p style="text-align: center;"><b>lipiec 2017</b></p>  |  |  |

17. Uwagi

Przebudowa elewacji z wymianą stolarki.

KARTA ADRESOWA GMINNEJ EWIDENCJI ZABYTKÓW



|   |   |  |
|---|---|--|
| <p>1. Obiekt</p> <p style="text-align: center;"><b>Dom</b></p>                      | <p>3. Czas powstania</p> <p style="text-align: center;"><b>1 ćw. XX w.</b></p>  | <p>5. Miejscowość</p> <p style="text-align: center;"><b>Borek Wielkopolski</b></p> |
| <p>2. Zespół</p>  | <p>4. Materiał</p> <p style="text-align: center;"><b>murowany</b></p>   | <p>6. Gmina</p> <p style="text-align: center;"><b>Borek Wielkopolski</b></p>       |
| <p>16. Plan sytuacyjny, zdjęcia</p>   | <p>7. Powiat</p> <p style="text-align: center;"><b>gostyński</b></p>  |  |
|     | <p>8. Województwo</p> <p style="text-align: center;"><b>wielkopolskie</b></p>   |  |
|  | <p>9. Adres</p> <p>kod pocztowy <b>63-810 Borek Wlkp.</b><br/>         ulica <b>Zdzieska</b><br/>         Nr <b>22</b><br/>         Nr ewid. działki<br/>         Lokalizacja</p> |  |
|   | <p>10. Własność</p> <p><b>prywatna</b></p>  |  |
|   | <p>11. Przeznaczenie pierwotne</p> <p><b>mieszkalne</b></p>   |  |
|   | <p>12. Użytkowanie obecne</p> <p><b>mieszkalne</b></p>  |  |
|   | <p>13. Informacja o ochronie</p> <p><b>lokalizacja w granicach obszaru wpisanego do rejestru zabytków (układu urbanistycznego wraz z zespołem budowlanym)</b></p>                 |  |
|   | <p>14. Stan zachowania</p> <p><b>dostateczny</b></p>  |  |
|   | <p>15. Data wykonania karty</p> <p><b>lipiec 2017</b></p>   |  |

17. Uwagi

**Wymiana stolarki.**



KARTA ADRESOWA GMINNEJ EWIDENCJI ZABYTKÓW

|   |   |  |
|---|---|--|
| <p>1. Obiekt</p> <p style="text-align: center;"><b>Dom</b></p>                      | <p>3. Czas powstania</p> <p style="text-align: center;"><b>pocz. XX w.</b></p>  | <p>5. Miejscowość</p> <p style="text-align: center;"><b>Borek Wielkopolski</b></p> |
| <p>2. Zespół</p>  | <p>4. Materiał</p> <p style="text-align: center;"><b>murowany</b></p>   | <p>6. Gmina</p> <p style="text-align: center;"><b>Borek Wielkopolski</b></p>       |
| <p>16. Plan sytuacyjny, zdjęcia</p>   | <p>7. Powiat</p> <p style="text-align: center;"><b>gostyński</b></p>  |  |
|     | <p>8. Województwo</p> <p style="text-align: center;"><b>wielkopolskie</b></p>   |  |
|  | <p>9. Adres</p> <p>kod pocztowy <b>63-810 Borek Wlkp.</b></p> <p>ulica <b>Zdzieska</b></p> <p>Nr <b>23</b></p> <p>Nr ewid. działki</p> <p>Lokalizacja</p>         |  |
|   | <p>10. Własność</p> <p><b>prywatna</b></p>  |  |
|   | <p>11. Przeznaczenie pierwotne</p> <p><b>mieszkalne</b></p>   |  |
|   | <p>12. Użytkowanie obecne</p> <p><b>mieszkalne</b></p>  |  |
|   | <p>13. Informacja o ochronie</p> <p><b>lokalizacja w granicach obszaru wpisanego do rejestru zabytków (układu urbanistycznego wraz z zespołem budowlanym)</b></p> |  |
|   | <p>14. Stan zachowania</p> <p><b>dostateczny</b></p>  |  |
|   | <p>15. Data wykonania karty</p> <p><b>lipiec 2017</b></p>   |  |

17. Uwagi

**Wymiana stolarki.**